

OPIS

CAPITOLUL I	1
1.1 Prezentarea generală și contextul de realizare al Strategiei de Dezvoltare Locală – perspective de dezvoltare și oportunități de finanțare pentru perioada 2021-2027	1
1.2 Obiectivele propuse prin elaborarea Strategiei de Dezvoltare Locală a Comunei Pucheni	2
CAPITOLUL II	5
2.1 Elaborarea analizei diagnostic si studierea profilului socio-economic al Comunei Pucheni.	5
a) Istoric	5
b) Prezentare geografică.....	6
c) Populație și demografie	21
d) Patrimoniu de mediu	31
e) Patrimoniu cultural și arhitectural	33
f) Economie locală	43
g) Servicii de infrastructură medico – socială	71
h) Servicii și infrastructură educațională, cultural și turistică	71
i) Dezvoltare și guvernare locală	74
j) Bilantul investițiilor întreprinse în teritoriu	78
k) Studierea profilului socio-economic al comunității locale.....	81
CAPITOLUL III	84
3.1 Elaborarea analizei SWOT	84
CAPITOLUL IV	90
4.1 Descrierea “Strategiei de Dezvoltare Locală a comunei Pucheni pentru perioada 2021 – 2027” ...	90
4.1.1 Identificarea și fundamentarea nevoilor de dezvoltare pentru a fi acoperite prin fonduri naționale și europene în perioada 2021-2027 și selectarea priorităților, obiectivelor și acțiunilor pe baza analizei SWOT și a nevoilor identificate	90
4.1.2 Identificarea principalelor propuneri de proiecte pe baza nevoilor identificate în strategie - tabel	104
BIBLIOGRAFIE	108

CAPITOLUL I

1.1 Prezentarea generală și contextul de realizare al Strategiei de Dezvoltare Locală – perspective de dezvoltare și oportunități de finanțare pentru perioada 2021-2027

Realizarea Strategiei de Dezvoltare Locală a Comunei Pucheni pentru perioada 2021-2027 se înscrie în contextul de programare și dezvoltare pe care România și-l propune ca țară membră a U.E.

Strategia de Dezvoltare Locală propusă, reprezintă un instrument pentru identificarea și stabilirea priorităților de dezvoltare a Comunei Pucheni pentru perioada 2021-2027, în vederea promovării de proiecte de dezvoltare locală ce pot fi finanțate din fonduri europene și naționale.

Obiectivele generale avute în vedere, prin această strategie se aliniază obiectivelor stabilite la nivel județean prin Strategia de Dezvoltare a județului Dambovită și PJDL (Planul Județean de Dezvoltare Locală) la nivel național prin Acordul de Parteneriat al României și Programul Național Strategic pentru perioada 2021-2027, respectiv de creștere economică, consolidare și dezvoltare economică a sectoarelor de activitate existente în zonă, la creșterea ocupării forței de muncă, reducerea săraciei și protejarea patrimoniului natural și cultural local în mediul rural.

În prezent, spațiul rural are o suprafață de 207522 km² (87,1%), iar pe acest teritoriu locuiește 45% din populația României. Populația rurală nu este distribuită uniform pe teritoriul țării. Astfel, populația rurală are o pondere ridicată în anumite regiuni (Sud Muntenia-58,6%, Nord-Est-56,8% și Sud-Vest Oltenia-51,9%) cea mai mare densitate, exceptând regiunea București-Ilfov, înregistrându-se în regiunea Nord-Est (63,24 loc/km²), în timp ce în partea de vest a țării, spațiul rural este mai puțin populat (26,51 loc/km² în regiunea Vest). Aceste

disparități își pun amprenta asupra dezvoltării socio-economice a zonei rurale și asupra calității vieții populației rurale.¹

Strategia de Dezvoltare Locală este elaborată pe baza unei analize socio-economice, care reflectă situația prezentă, o identificare clară și reală a nevoilor și oportunităților de dezvoltare locală (analiza SWOT), o descriere a obiectivelor strategice corelate cu un set de măsuri și acțiuni de sprijin, stabilite în baza unui proces de consultare cu toți actorii locali.

În condițiile desfășurării de către autoritățile publice naționale a procesului de programare pentru perioada 2021-2027 și pregătirii pentru lansarea implementării programelor cu finanțare europeană și națională, autoritățile publice locale, în condițiile unei autonomii administrative, beneficiază de un cadru legal, care le oferă posibilitatea de a realiza și implementa strategii de dezvoltare locală în baza cărora se vor planifica și realiza investiții multi-anuale, se va demara și realiza pregătirea administrației publice pentru absorbția fondurilor europene disponibile pentru perioada 2021-2027.

1.2 Obiectivele propuse prin elaborarea Strategiei de Dezvoltare Locală a Comunei Pucheni








Strategia de Dezvoltare Locală a Comunei Pucheni pentru perioada 2021-2027 a fost elaborată ca urmare a inițiativei Primarului Comunei Pucheni și a Consiliului Local Pucheni. Strategia reprezintă un răspuns planificat, integrat la condițiile locale socio-economice, de infrastructură și de mediu cu scopul de a evidenția oportunitățile de dezvoltare ale comunei pentru perioada 2021-2027.

Pentru elaborarea strategiei au fost utilizate și analizate statistici oficiale în profil teritorial publicate sau furnizate de către Direcția Județeană de Statistică Dâmbovița, informații și recomandări ale Consiliului Local, ale experților din Primărie, ale locuitorilor, ale agenților economici locali, informații obținute, atât prin consultări publice, prin aplicarea ghidurilor de

¹ În conformitate cu datele statistice prezentate în Programul Național de Dezvoltare Rurală 2014-2020, zonele rurale sunt reprezentative României și au resurse substanțiale de dezvoltare.

interview destinate consultării reprezentanților autorităților publice locale, a chestionarelor destinate consultării locuitorilor și a agenților economici din comună, precum și informații conținute în analizele, rapoartele și studiile existente, inclusiv în strategii de dezvoltare locală existente la nivelul Județului Dâmbovița.

Activitățile desfășurate în elaborarea strategiei au identificat **7 direcții strategice prioritare de acțiune:**

-  **revitalizare economică și sprijin pentru sectorul agro-alimentar;**
-  **management de mediu sustenabil;**
-  **dezvoltarea locală și modernizarea infrastructurii locale;**
-  **digitalizarea administrației publice locale;**
-  **creșterea locurilor de muncă în comună;**
-  **cultură, tineret și sport;**
-  **educație și formare profesională.**

Abordarea strategică și metodologia utilizată identifică viziunea, misiunea, principiile și valorile, scopurile strategice, obiectivele și acțiunile necesare pentru îndeplinirea acestora. Direcțiile strategice prioritare identificate în strategie vor putea conduce la transformarea comunei Pucheni, într-o importantă comună din punct de vedere economic, social și cultural al Județului Dâmbovița și respectiv a Regiunii de Dezvoltare Sud-Muntenia. Prin aceasta se dorește identificarea unui set de acțiuni concrete pentru un viitor prosper și durabil pentru generația prezentă și viitoare.

Procesul de elaborare al Strategiei de Dezvoltare Locală a cuprins **3 etape:**

1. Elaborarea analizei diagnostic si studierea profilului socio-economic al comunității locale prin aplicarea de chestionare, atât persoanelor fizice cât și persoanelor juridice, precum și ghiduri de interviu aplicate reprezentanților instituțiilor publice. În această etapă s-au desfășurat anchete statistice și au fost aplicate un număr de 70 chestionare pentru 70 persoane din care au răspuns 45 persoane.

2. Elaborarea analizei SWOT – a fost organizat un focus grup in cadrul caruia s-au discutat problemele cu care se confrunta comunitatea pe fiecare dintre cele 7 prioritati strategice de actiuni. De asemenea au fost identificate oportunitatile si posibilitatile de dezvoltare.

3. Elaborarea documentului “Strategia de dezvoltare locală a Comunei Pucheni pentru perioada 2021-2027”.

În final, documentul rezultat constituie tabloul general al problemelor și aspirațiilor comunității, al priorităților de acțiune a acesteia, un tablou neutru în raport cu promisiunile și orientările politice, care va constitui sursa principală de elaborare și promovare a proiectelor de dezvoltare locală. Acest document va asigura implicarea generală a factorilor locali, a locuitorilor, în elaborarea și implementarea planurilor de dezvoltare a comunei Pucheni pe termen mediu și lung și a propunerilor de proiecte pe termen mediu și scurt care derivă din aceste planuri.

Elaborarea Strategiei de Dezvoltare Locală a Comunei Pucheni pentru perioada 2021-2027 necesită o aliniere la obiectivele și prioritățile naționale, o asumare publică, precum și o conștientizare a acesteia. Acest lucru va duce la utilizarea eficientă a resurselor proprii a autorității publice, rezultatul fiind o îmbunătățire a condițiilor de viață pentru locuitorii comunei. Pe baza prezentei strategii de dezvoltare se va putea fundamenta și justifica pregătirea viitoarelor cereri de finanțare pentru proiectele ce pot fi promovate, în vederea atragerii de resurse financiare disponibile prin diferite programe europene și naționale

CAPITOLUL II

2.1 Elaborarea analizei diagnostic si studierea profilului socio-economic al Comunei Pucheni.

a) Istoric

Pucheni, comună situată în nord-vestul Județului Dâmbovița, la poalele munților Leaota, în bazinul hidrografic al Văii Largi, este pentru prima oară atestată documentar într-un zapis datat 8 octombrie 1564, prin care Voievod Petru cel Tânăr (1559-1568) întărește părți de ocină unor boieri la Runcu și Brebu, sate vecine cu Satul Pucheni: *„Din mila lui Dumnezeu, Io (Petru) voievod și domn a toată țara Ungro-Vlahiei, fiul marelui și prea bunului Mircea Voievod, dă domnia mea (această) poruncă a domniei mele lui Radu și lui Ion și lui Micu ... și lui Petru și lui Micul cu fiii lor, câți le va lăsa Dumnezeu, ca să le fie părțile de ocină de la ... și de la Stan și de la Dacto și de la Nan și de la Stoica și de la Șerban și de la Neagoe din Cucuteni pentru 1600 aspri gata. Și au vândut cu știrea tuturor megeșilor și de bună voia lor și să li se știe hotarul: din hotarul Fianilor pe piscul Lupului în jos, merge până la ... și iarăși Radul și ... fratele său și Stan cu fiii lor, să le fie de ocină și de ohavă ... a cumpărat de la Dan și de la Nan și de la... pentru 1400 de aspri gata și pentru un cal brun prețuind 400 aspri. Dat să li se știe hotarul și pe valea ... râul ... și de aici pe valea ... până la hotarul Puchenilor ... până la Chiciură și aceste mai sus ocine au fost toate... ale răposatului Basarab Voievod ... a scris bătrânul logofăt în anul 7073 (1564).*

Toponimul Pucheni derivă de la numele căpitanului Pucheanu din oastea lui Mihai Viteazul, care pentru vitejia lui și a oștenilor lui secui au fost împrăștiți în această zonă. Prezența voievodului în această zonă este reală deoarece a construit o biserică în satul vecin Bărbuleț. Mihai Viteazul a dăruit moșii familiei ciobanului Ploaie întemeind orașul Ploiești. Lângă Ploiești se află mai multe localități cu nume similare, întemeiate de ciobanii din Pucheni, Dâmbovița. Cercetătorul dr. Mailat a consemnat într-un articol că rădăcina Puch, conform unui dicționar german înseamnă scobitură sau găvan, deci Pucheni este o așezare situată într-o scobitură. Primul munte de lângă Pucheni se numește Găvana, de la cuvântul „găvan”.

Mare parte din locuitorii comunei, mai puțin din satele aparținătoare, sunt la origine secui din oastea lui Mihai Viteazul, rămași aici după încetarea luptelor - vezi nume ca Hoaghea, Boroșoiu, etc, care nu se găsesc în alte localități. În Satul Vârfureni au fost descoperite urmele unei așezări datând din Epoca Bronzului. Satele sunt atestate documentar încă din secolele trecute: Pucheni la 1564, sat moșenesc; satele Valea Largă, Meișoare, Vârfureni, în secolul al XIX-lea.

La sfârșitul secolului al XIX-lea, comuna făcea parte din plasa Argeșelul a județului Muscel și avea în componere satele Pucheni și Valea Largă, cu o populație de 1035 de locuitori ce trăiau în 206 case. În comună funcționau trei făcaie de moară, o școală și o biserică veche, reparată în 1844.

În 1925, comuna este consemnată de Anuarul Socec în aceeași plasă, având în componere satele Meișoarele, Pucheni și Valea Largă și cătunul Nicolaești, în total având 1582 de locuitori.

În 1950, județul Muscel s-a desființat, iar comuna a trecut în administrarea raionului Muscel din regiunea Argeș. În 1968, s-a revenit la organizarea pe județe, dar județul Muscel nu a mai fost reînființat, comuna fiind transferată județului Dâmbovița.

b) Prezentare geografică

Principalele caracteristici geografice și fizice

Comuna Pucheni se află așezată în partea de nord-vest a județului Dâmbovița, în zona Subcarpaților de Curbură, în cadrul subunității Subcarpaților Ialomiței. Așezată într-o zonă depresionară, sub culmea muntelui Leaota, la 45 de km depărtare de municipiul Târgoviște și 38 de km față de municipiul Câmpulung, două foste capitale ale Țării Românești, comuna Pucheni are o suprafață de 35,2 km pătrați.

Analizând **așezarea geografică** a comunei, în raport cu coordonatele matematice ale globului terestru, se poate observa că punctul cel mai vestic al comunei (Dealul Merinzilor) este situat la 25°14` longitudine estică, punctul cel mai estic (Dealul Orlea 958,2 m) este situat la

25°26` longitudine estică, punctul cel mai sudic (Culmea Micloșanilor) este situat la 45°10` latitudine nordică, iar cel mai nordic (râul Ialomicioara) la 45°15` latitudine nordică.

Comuna are următoarele vecinătăți: la est – localitățile Runcu și Râul Alb; la vest – comuna Cetățeni, județul Argeș și comuna Malu cu Flori, județul Dâmbovița; la nord – o parte a comunei Cetățeni și comunei Stoienești și linia de hotar față de județul Argeș care urmărește culmea munților Găvana și Marginea Domnească.

În componența comunei Pucheni intră cinci sate: **Pucheni** – satul de reședință, **Meișoare**, **Vârfureni**, **Brădățel**, **Valea Largă**, care au drumuri ce le leagă doar cu comunele Malu cu Flori și Râu-Alb numai prin satul de centru.

Ca localizare geografică, satul Pucheni se găsește într-o arie depresionară ce-i poartă numele. Satul Valea Largă este situat de o parte și de alta a văii râului Valea Largă. Celelalte sate urcă până spre culmi: pe versantul drept se află satul Meișoare situat la altitudini ce depășesc **800 m** și Vârfureni între **600-700 m**, iar pe versantul stâng se află satul Brădățel situat la o altitudine între **600-700 m**. Satele componente ale comunei sunt situate la distanțe de **2-5 km** față de satul de reședință.

Comuna Pucheni este deservită de drumul județean **DJ724**, ce trece prin satul Pucheni și satul Valea Largă și care o leagă de **DN72** și de drumul comunal **DC 124 A** care leagă satul Vârfureni de satul Pucheni. Pe raza comunei Pucheni se mai afla și drumul comunal **DC 124** care leagă satul Meișoare de satul Vârfureni.

Relief

Din punct de vedere **fizico-geografic**, comuna Pucheni este situată în cadrul Subcarpaților interni, ocupând o suprafață de **35,2 km²**.

Din punct de vedere **hipsometric**, formele de relief corespunzătoare teritoriului se desfășoară între altitudinile de **520 m** (la ieșirea râului Valea Largă din comună) și **1230 m** (în zona de obârșie a râului Valea Largă aflată sub Plaiul Găvanei), având o altitudine maximă de 710 m.

Sectorul nordic al comunei deține altitudinile cele mai mari – Găvana **1230 m**, Negrița **1119 m**. În sectorul sudic al comunei se constată o scădere a înălțimilor – **Dealul Brădățel (836 m)** și **Dealul Micloșanilor (826 m)**. Doar o mică parte din teritoriul comunei se situează la peste **1200 m altitudine – Muntele Găvana**.

Treapta hipsometrică de 1000-1200 m ocupă regiunea sud-estică a Munților Leaota, dealurile care se încadrează acestei trepte hipsometrice (Poiana Negrița) sunt reprezentate pe nivelul superior de coleziune „Simila”

Altitudinile cuprinse între **800-1000 m** au o extindere mare în partea nordică a comunei, în Piscul Richițiș, zona Meișoare, dealul Jugănaru (**908 m**), Poiana Dosul Stânei (**957 m**) și Poiana lui Vlad și coboară pe interfluvii până la nivelul Dealului Micloșani (**826 m**) pe interfluviul stâng prin Dealul Brădățel (**836 m**), Dealul Bărbulețu (**859 m**), Dealul Cicoare (**842 m**), iar pe tot interfluviul drept până la Dealul Solovanul (**900 m**).

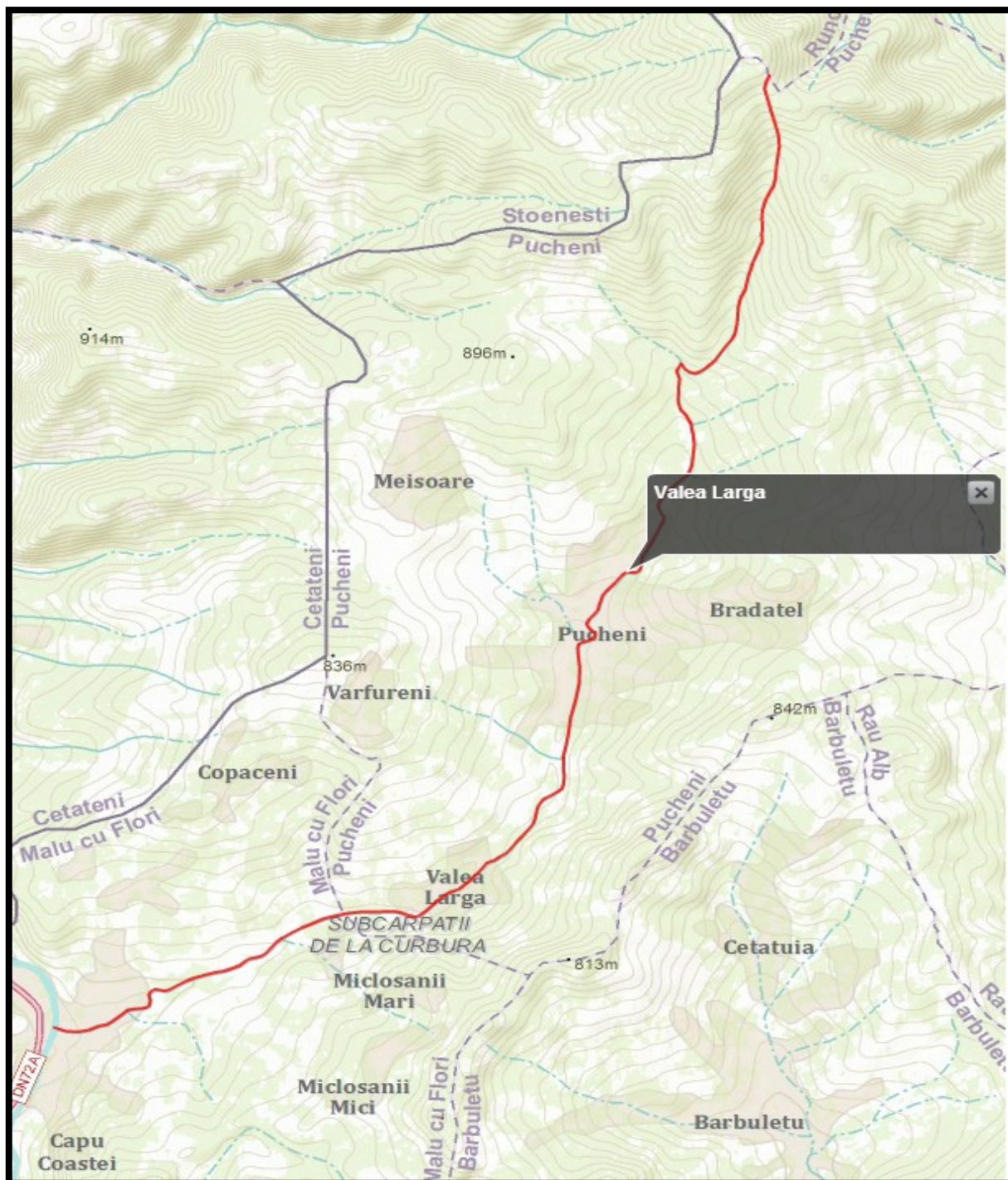
Treapta hipsometrică de **600-800 m** ocupă mai mult de jumătate din teritoriul comunei Pucheni. Este cea mai extinsă suprafață a treptelor hipsometrice. Ocupă versanții mediani și inferiori din partea centrală a comunei, iar în partea estică se desfășoară până la nivelul median și superior al versanților.

Altitudinile situate sub **600 m** corespund părților joase situate în apropierea cursului Văii Largi. Valea Largă are o luncă extrem de puțin dezvoltată, iar terasele lipsesc. Prin urmare, această treaptă hipsometrică ocupă partea inferioară a versanților din sud-estul comunei.

Rețeaua hidrografică

Apele curgătoare

Apele curgătoare de pe teritoriul comunei Pucheni sunt reprezentate de râurile **Valea Largă** (la care se adaugă afluenții acestuia), **Ialomicioara** în partea de nord-est și **Râul Alb** în est. Lungimea râului Valea Largă, de la izvor și până la vărsare, este de 12,3 km, parcursul său împreună cu afluenții săi, înscriindu-se pe o zonă submontană și o zonă deluroasă subcarpatică.



Râul Valea Largă – reprezentare pe hartă

Fiind un râu mic (bazinul hidrologic – 32 km) și cu o scurgere sezonieră fluctuantă, chiar intermitentă, râul Valea Largă are ca primă caracteristică scurgerea de tip torențial, ceea ce face ca acest râu să fie considerat (în lucrări de îmbunătățiri funciare, în special), torent ajuns într-o stare avansată de dezvoltare.

Cantitatea de apă care alimentează râul Valea Largă și afluenții săi provine din surse diferite și este influențată în cea mai mare parte de un întreg complex de factori fizico-geografici, dintre care menționăm: condiții climatice, structură geologică, răspândirea stratului vegetal. În funcție de acești factori alimentarea cu apă se realizează din două surse: de suprafață și subterane.

Apele subterane

Rolul lor în alimentarea râului Valea Largă și a cursurilor secundare este destul de important deoarece reprezintă **33%** din valoarea scurgerii anuale și sunt reprezentate prin ape freatice și ape suprafreatice.

Apele suprafreatice se întâlnesc în depozitele de pantă de unde și denumirea de ape deluviale, iar apele freatice sunt condiționate de prezența fisurilor rocilor în care se acumulează. De asemenea sunt bogate în rocile poroase, permeabile, cu o granulație groasă (pietrișuri, nisipuri și argilă) la adâncime de **3-5 m**.

Zona **filișului intern** dealurilor subcarpatice din această regiune prezintă totuși un deficit de ape subterane cu caracter potabil. Ele se găsesc până la adâncime de **20 m** în straturi de **argilă, marne, breccii, șisturi argiloase și marnoase** și prezintă **ape mineralizate bicarbonate, sodo-calcice și sulfuroase**. Această mineralizare se produce prin infiltrarea apelor superficiale în depozite paleogene din zonă.

Deși sunt puțin răspândite, ca sursă naturală, apele subterane au importanță deosebită în alimentarea cu apă a așezărilor umane.

Clima

Formele de relief specifice sunt culmile deluroase și depresiunile subcarpatice unde parametrii climatici primesc influența unor factori locali cum sunt: **altitudinea, dispunerea de relief și expoziția față de Soare, înclinarea versanților, gradul de acoperire cu vegetație, regimul depresionar de acumulare a aerului rece.**

Temperatura medie anuală

În zona mai joasă a comunei Pucheni, la altitudini medii și joase (600-700 m) se înregistrează o **temperatură medie** de **9,2° C**. Datorită regionării altitudinale pe culmile dealurilor înalte (750-800 m), temperatura medie scade până la **8,2° C** și chiar **6° C** în zona înaltă a comunei cu altitudini de peste 1000 m. Astfel temperaturile medii relativ ridicate din această zonă trebuie asociate cu situația de calm atmosferic care poate ajunge la **50-55%** datorită expoziției favorabile față de Soare.

Temperatura medie a lunii ianuarie este de **(-4° C)**, iar temperatura medie a lunii iulie, considerată cea mai caldă lună a anului, este de **20° C**.

În această zonă subcarpatică, **durata de strălucire a Soarelui** înregistrează **1972,4 h/an** cu valori maxime în iulie (**262,9 h**) și minime în decembrie (**73,6 h**).

În ceea ce privește numărul mediu al zilelor cu soare, această zonă cuprinde un număr de **261 zile/an**, valoare ce se situează în cadrul valorilor medii, având în vedere că la munte se înregistrează **244 zile/an**, iar în zona de câmpie **287 zile/an**.

Precipitații atmosferice

Pentru regiunea subcarpatică studiată, cantitatea medie anuală de **precipitații** variază între **600-700 mm/an**.

Precipitațiile medii anuale sunt influențate de circulația generală a atmosferei, precum și de condițiile geografice locale. Cantitatea medie anuală a precipitațiilor în această regiune deluroasă este de **781 mm**. În timpul anului cele mai mici cantități lunare de precipitații se realizează în a doua parte a iernii (**ianuarie-februarie**), iar cele mai mari în lunile **mai-iunie**.

Trebuie remarcat faptul ca **2/3** din totalul cantității de precipitații cad în semestrul cald (**510 mm**), iar restul de **291 mm** în sezonul rece.

Tipuri de sol

În cadrul comunei Pucheni, învelișul de sol este în general destul de neuniform din punct de vedere zonal, datorită variației reliefului.

Solurile acestei zone corespund pădurilor de foioase unde **temperaturile medii** se mențin între **7° C** și **10° C**, iar precipitațiile variază între **600-900 mm**.

Solurile zonale

Solurile din **clasa agriluvisoluri** sunt cele mai răspândite în cadru comunei Pucheni și au o dezvoltare maximă în partea centrală și sudică a comunei. În cadrul acestei clase de soluri întâlnim solurile brune argiloiluviale, solurile brun-roșcate și luvisolurile albice.

Solurile brune argilo-iluviale – ocupă un areal relativ extins axat pe versanții cu orientare nordică și vestică și cu inclinarea mai accentuată a pantei în regiunea depresiunii Pucheni.

Se dezvoltă în condiții climatice cu temperaturi medii de **6-7°C** și precipitații medii anuale de **600-800 mm** sub o vegetație dominantă de păduri de fag și carpen.

Aceste soluri sunt prielnice pentru cultura pomilor fructiferi și pentru a da rezultate mai bune, necesită lucrări de fertilizare și lucrări agro-tehnice, întrucât în anii ploioși prezintă un surplus de umiditate, iar în cei secetoși este deficitar.

Solurile brun roșcate luvice – se găsesc pe regiunile joase în înclinare mică a pantei, la nivelul versantului stâng, în regiunea Meișoare și în depresiunea Pucheni. Aceste soluri sunt mai puțin fertile, iar diferențierii texturale, structurii slabe, relieful adesea depresionar, în perioadele umede au exces de apă, iar în cele uscate, deficit.

Solurile podzolice argilo-iluviale – numite și iluvisoluri albice, ocupă suprafețe reduse (Poiana lui Vlad).

Datorită proprietăților nefavorabile, fac parte din categoria celor mai puțin favorabile, acestea necesitând lucrări agrotehnice speciale și încorporare masivă de îngrășăminte chimice și organice. Îmbunătățite, pot fi utilizate îndeosebi pentru culturi furajere și culturi de prun, cireș și vișin.

Solurile eumezobazice – se întâlnesc în condiții de relief de munte și de deal înalt, pe roci bogate în calciu sau alte elemente bazice. Acoperirea cu pomi fructiferi, pajiști și pășuni, reprezintă principalul mod de utilizare al terenurilor. Fertilizarea și măsurile agrotehnice obișnuite măresc fertilitatea acestor soluri.

Solurile brun-acide – se întâlnesc în regiuni montane (partea nordică a comunei Pucheni), dar și în regiunea dealurilor înalte, în arealele pădurilor de molid, fag, rășinoase. Se încadrează în categoria slab fertile folosite în silvicultură sau ca pajiști naturale.

Solurile azonale

Regosolul (sol tânăr) – întâlnit în regiunile cu relief puternic fragmentat și despădurit. Sunt formate pe depozite afânate sau slab consolidate (nisipuri, argile), în perimetrele afectate de formare de denudație.

Vegetația este alcătuită din pajiști degradate și din păduri de foarte slabă calitate. Necesită ample măsuri de protecție împotriva eroziunii și de fertilizare.

Solul negru clinohidroform - se întâlnește în zona de deal, pe versanții cu materiale parentale fine (argile) cu exces de apă, ocupați în mod natural cu vegetație de fâneață. Aceste condiții sunt caracteristice în zona **Poiana lui Vlad**. Prezintă un relief superior de acumulare a humusului de tip de pseudogleizare gros de **30-50 cm**. Textura este fină, bine dezvoltată cu humus în cantități mari (**4-10%**) și grad de saturație în baze moderat.

Resurse naturale

Materialul lemnos din pădurile de foioase, ce acoperă dealurile comunei Pucheni, flora și fauna diversificată, cât și solurile prielnice culturilor de pomi fructiferi, reprezintă resurse importante și semnificative ale comunei.

Vegetația și fauna

VEGETAȚIA

Flora și vegetația comunei Pucheni sunt determinate de zonalitatea altitudinală, parametrii topoclimatului, roca parentală, învelișul de sol și factorul antropic.

Comuna Pucheni, prin caracteristicile climatice, prin influența sistemelor barice europene, prin altitudinile prezentate, reușește să reflecte nu numai inegalitatea și discontinuitatea arealului vegetal dar și componența vegetală care ocupă acest spațiu.

Se remarcă prezența a două tipuri principale de vegetație: **pădurile și pajiștile**, o a treia suprafață fiind reprezentată printr-o vegetație impusă antropic – **livezile de pomi fructiferi**.

Vegetația zonală

Pădurile de fag

Se întâlnesc în cadrul comunei până la altitudini de peste **900 m**, urcând până la zona submontană, în nord. Specia dominantă este **fagul** (*Fagus sylvatica*), care alcătuiește fie păduri pure de fag, fie păduri de amestec.

Stratul ierbaceu ca și pădurile de amestec este prezent mai mult în luminișuri, unde cresc **colțișorul** (*dantasia bulbiforia*), **lumânărica** (*Gentiana asclepiadaea*), **căldărușa** (*Aquilegia vulgaris*), **săbiuța** (*Gladiosus imbricatus*).

În zonele unde umiditatea solului se caracterizează printr-un grad mai ridicat, apar diferite specii de **ferigi**: **feriguța** (*Pleypodium vulgari*), **limba vecinei** (*Phylestistia scolo pendrium*). Solurile umede sunt preferate și de ciuperci: **hribul** (*Boletus edulis*), **zbârciogul gras** (*belvella esculante*) și **bureții gălbui** (*Contharelus cibarius*).

Pădurile de amestec de fag cu rășinoase

Se întâlnesc pe versanții umbriți ce depășesc **800 m** altitudine, mai ales spre contactul cu muntele și în zona submontană, care datorită maselor de aer föehnizate au permis o răspândire a fagului și la înălțimi de peste **900 m**.

Specia predominantă a acestor păduri este **fagul** (*Fagus sylvatica*), ce se întâlnește în cadrul intervalului altitudinal menționat, în amestec cu **molidul** (*Picea excelsior*) și **bradul** (*Abies alba*), în proporții mai mici.

Pe lângă cele trei specii menționate, în pădurile de amestec mai cresc: **ulmul de munte** (*Ulmus montana*), **frasinul comun** (*Fraxinus excelsior*), **carpenul** (*Carpinus betulus*), **mesteacănul** (*Betula verrucosa*), **platinul** (*Acer platanoides*) și **plopul tremurător** (*Populus tremula*).

Stratul de arbuști este prezent doar la marginea pădurilor de amestec și luminișuri. Dintre speciile de subarboret cu o mai largă răspândire, amintim: **caprifoiul** (*Lonicera nigra*), **socul roșu** (*Sambucus treceosa*), **cununița** (*Spiraea ulmifolia*). Specii ca **alunul** (*Corylus avellana*), **pornicelul** (*Evonymus europaeus*), **călinul** (*Viburnum opulus*), **păducelul** (*Caragana monagyna*) apar în proporții mai mici și numai la marginea pădurilor de amestec.

Pajiștile

Se prezintă la baza **etajului fagului** în sectorul montan, dar și la partea superioară a pădurilor de **amestec fag-rășinoase**, în aceeași regiune, în rest ea se prezintă discordant alternând cu pădurile de fag. Ocupă suprafețe mai domoale decât acelea pe care se află și în cea mai mare parte la nivelul culmilor și povârnișurilor puțin înclinate.

Ca urmare a erodării solului, datorită pășunatului excesiv și instalării de organisme torențiale în regiunea Vârfureni, au luat extindere pajiștile degradate de **bărboasă** (*Batrachium ischaenium*)

În regiunea Meișoare se întâlnesc pajiști cu **Caricetum humilis Brochy-Podietum pinnatum** care au fost semnalate pentru prima dată de Caraiman în 1879 pe interfluviul Ialomiței cu Râu Alb.

Vegetația azonală

În spațiul inferior al versanților, pe valea râului Valea Largă, datorită condițiilor de umiditate ridicată a solului și naturii aluvionale a acesteia, se dezvoltă o vegetație constituită din **plante higrofile**, dar și **păduri** care apar de cele mai multe ori sub forma șleaurilor denumite și **zăvoaie**.

Zăvoaiele

Apar pe văile afluenților secundari, dar și pe versanții afectați de alunecări de teren. Aceste păduri au ca specii dominante **aninul alb** (*Alnus inconstans*), în zona deluroasă mai joasă și **aninul negru** (*Alnus glutinosa*), în zonele mai înalte, apoi și zăvoaie de plop alb și negru, dar mai rar.

Sălcetele și **răchitele** apar, de asemenea, pe cursul văii și a afluenților. Terenurile afectate de procesele de eroziune cu roca marnoasă la suprafață sunt ocupate de cătină care formează desigur de nepătruns.

Vegetația acvatică

Este săracă în specii și este prezentă insular în ochiurile de apă permanentă din lungul Văii Largi (formate în special în spatele barajelor). Dintre **plantele hidrofile** specifice acestor ape, menționăm **iarba broaștei**, **broscărița** și **brădișul**. O mare frecvență o au și **algele filamentoase**.

FAUNA

Variatatea condițiilor geografice asigură mediul optim de viață pentru o **faună** bogată. Gradul relativ mare de împădurire a regiunii asigură condiții bune de habitat pentru **specii de animale de interes cinegetic și peisagistic**.

Fauna pădurilor și pajistilor

Dintre **nevertebrate** în litiera groasă a pădurilor se întâlnesc **gasteropode** (*papulamus musconum*, *Pardosa woglesi*), acestea făcând parte din viețuitoare specifice locului.

Dintre speciile ce se deplasează dinspre munte, dar și dinspre câmpie, amintim **căprioara**, **mistrețul** (foarte răspândit în zona pădurilor de fag, dar și în zona pădurilor de amestec de fag cu rășinoase). Atât în pădurile submontane, cât și în cele colinare se întâlnește **jderul de scorbură** (*Martes martes*). Mamifer venit din zona de câmpie și adaptat condițiilor de deal este **iepurele** (*Lepus europaeus*).

Caracteristică pentru pădurile pericarpatice de fag este și **veverița** (*Scirus vulgaris*), care alături de rozătoarele mici ca **șoareci** (*Apodemus flavicollis*), **șoarecele scurmător** (*Lerionomya*

glocotus), **șobolanul cenușiu** (*Rothus norvegicus*), **pârșul mare** (*Glis glis*), întâlniți în zonele de pajiști, completează fauna de **mamifere** a acestor păduri.

O însemnătate deosebită o au speciile de interes cinegetic: **căprioara**, **iepurele**, **jderul**, **ursul** (*Ursus arctos*), dar și **vulpea** (*Vulpes vulpes*) și **mistrețul** (*Sus scropha*).

În această zonă subcarpatică, **reptilele** sunt reprezentate prin gușteri (*Lacerta virilis*), diferite **specii de șerpi** (șarpele orb, șarpele de apă), **șopârla de câmp**, care au condiții favorabile de viață, datorită frecvențelor luminișurilor și bogăției stratului ierbos.

Există o serie de dezechilibre provocate de activitățile umane care își lasă amprenta asupra faunei mult mai pregnant decât în zonele montane. Ele constau în împingerea unor specii la altitudini mai mari, concomitent cu extinderea unor specii de câmpie. De exemplu, **ierunca** se retrage spre pădurea montană compactă, în vreme ce (în urma defrișărilor) înaintează spre terenurile deschise de pe dealuri **șopârla de câmp** (*Locita agilis*), **potârnichele** (*Perdix perdix*) și **ciocârlia de câmp** (*Alauda ervensis*).

Pe versanți, în livezi, începând cu luna mai, apare **grangurul** (*Sturnus vulgaris*) și **cocoșul de munte** (*Phoenipurus schruros*). Alte păsări care apar în regiune: **ciocănitoarea mare** (*Dendrocopos maior*), **corbul**, **graurul** și **pitulicea**.

Specii de interes cinegetic sunt: **cinteza de iarnă**, **cocoșul de munte** și **porumbelul sălbatic**.

Pe lângă râu, de unde își procură o mare parte din hrană, cu o răspândire mare este **codobatura** (*Motocilla alba*).

Asocierile faunistice subcarpatice cuprind și unele rarități pentru fauna României cum este **frunzărița roșie** (*Hippalaris pollida*).

Fauna acvatică

Fauna ihtiologică a râului Valea Largă este slab reprezentată, având în vedere mărimea râului, dar și faptul că pe timp de vară, râul seacă.

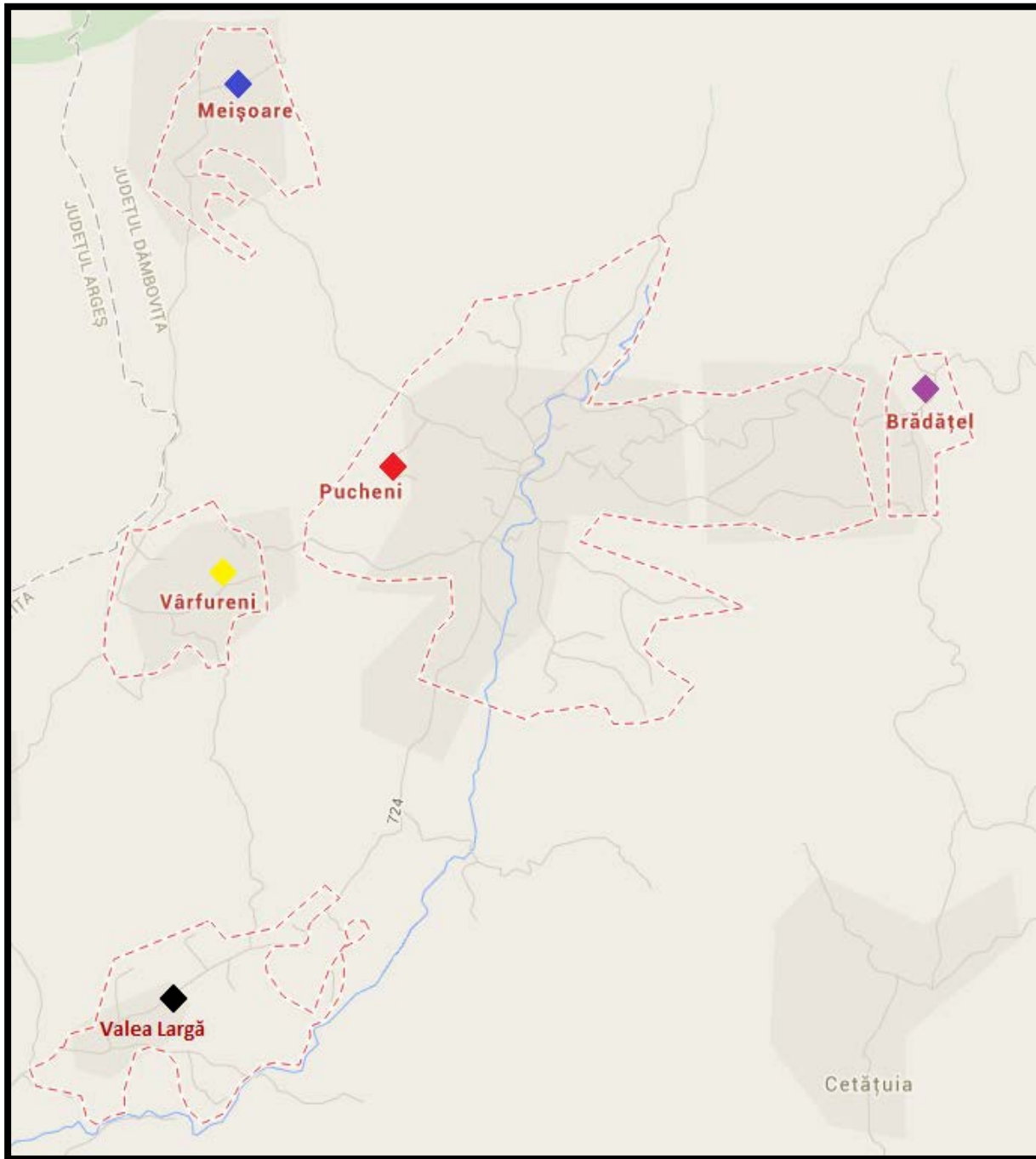
Reprezentativă și cea mai întâlnită este **mreana**, ce coboară de cele mai multe ori din zona montană. Prezența numeroaselor baraje antropice, împiedică pătrunderea de specii de pești din râul Dâmbovița.

Dintre **batracieni** întâlnim **buhaiul cu burta galbenă** (*Bombina variegata*), **broasca roșie de munte**, iar dintre **amfibieni** este întâlnită **salamandra**.

Hărți privind localizarea teritoriului

Pentru o mai bună reprezentare a aspectelor fizico-geografice expuse în acest capitol, în paginile următoare sunt prezentate trei hărți, și anume:

Hartă a teritoriului comunei Puchenii, care cuprinde satele componente comunei și reședința comunei (delimitate prin linia discontinuă).



LEGENDĂ

 **Meișoare** – Sat component

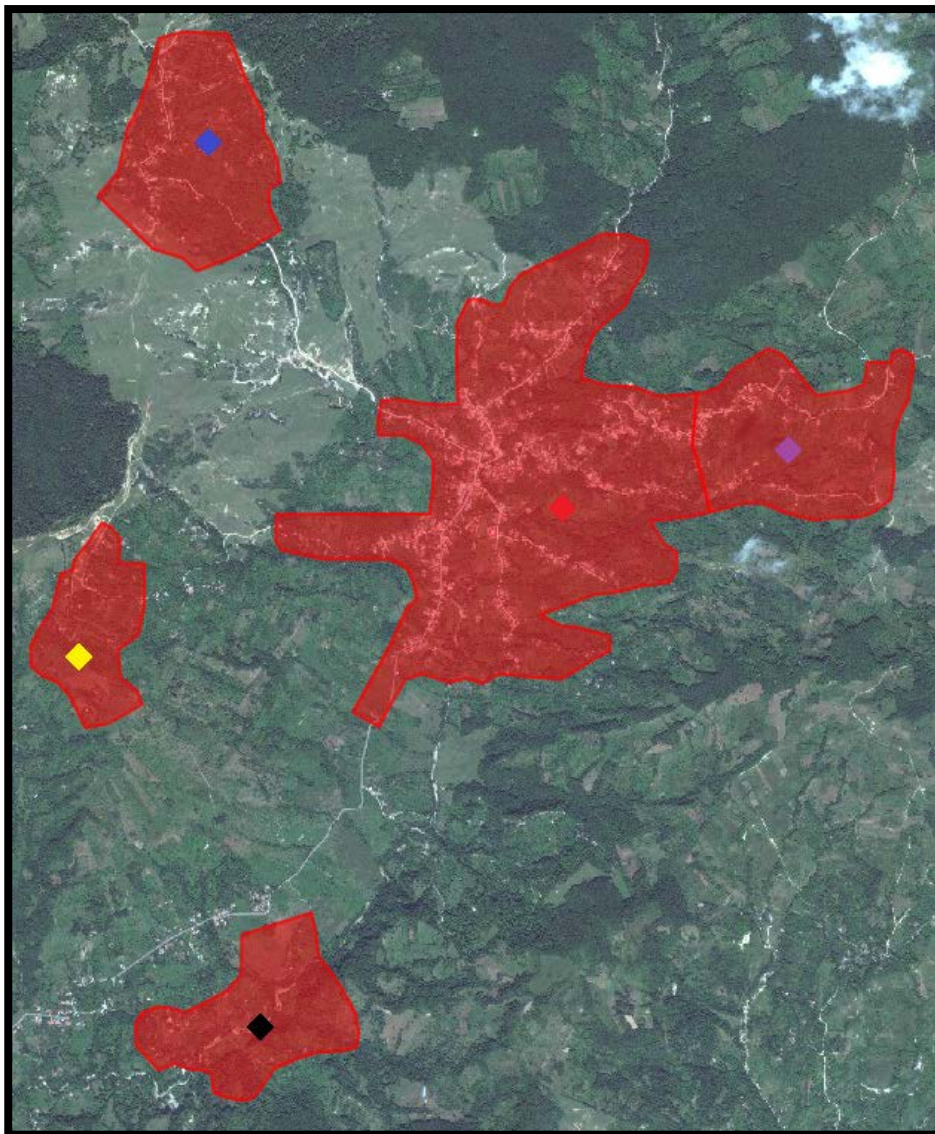


 **Brădățel** – Sat component

 **Vârfureni** – Sat component

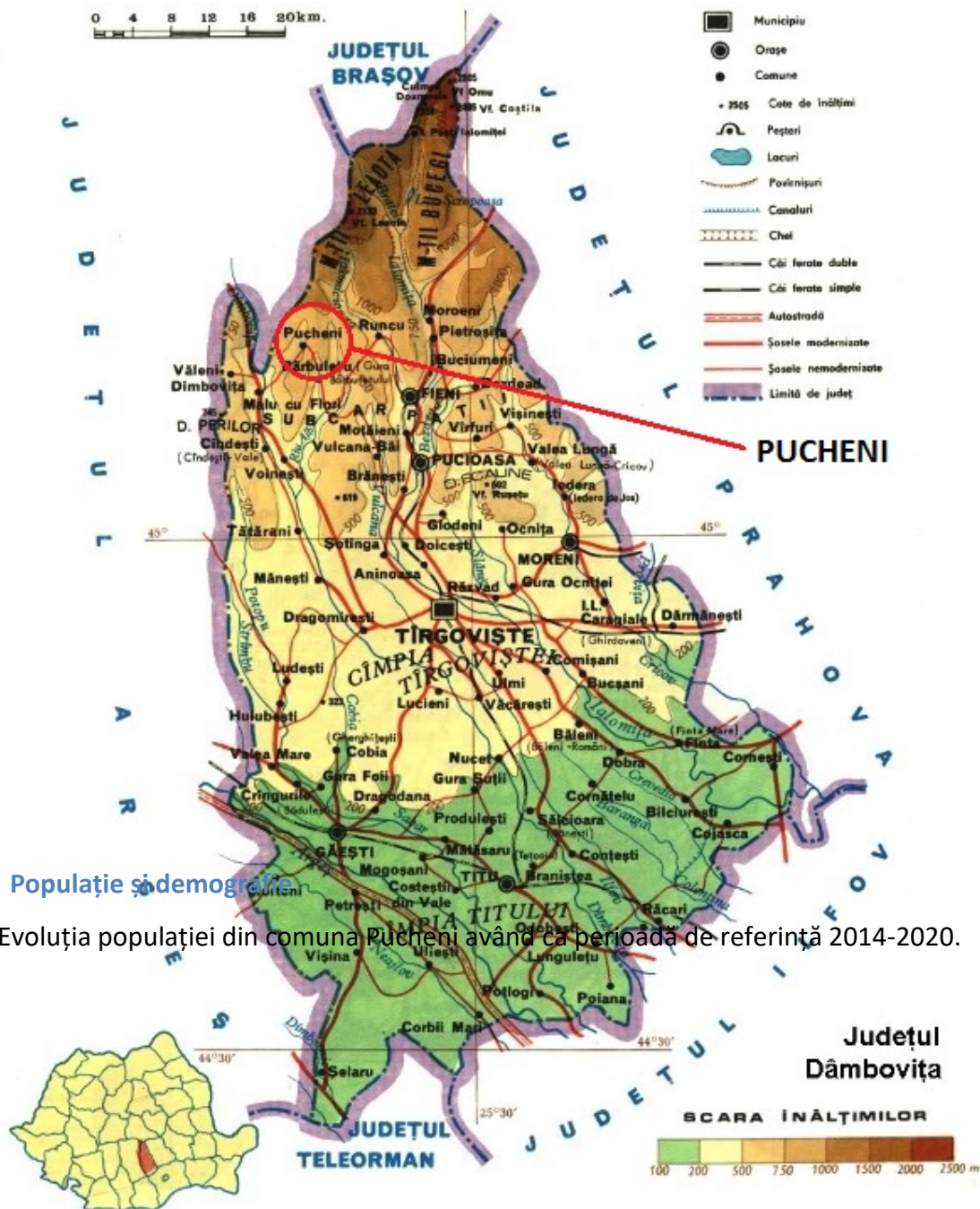
PUCHENI – Reședință de comună

 **Valea Largă** – Sat component



📍 Hartă a localizării teritoriului în cadrul Județului Dâmbovița

Hartă a localizării teritoriului în cadrul județului Dâmbovița și în raport cu marile orașe din apropiere și cu alți vecini importanți din punct de vedere geografic.



c) Populație și demografie

Evoluția populației din comuna Pucheni având ca perioadă de referință 2014-2020.

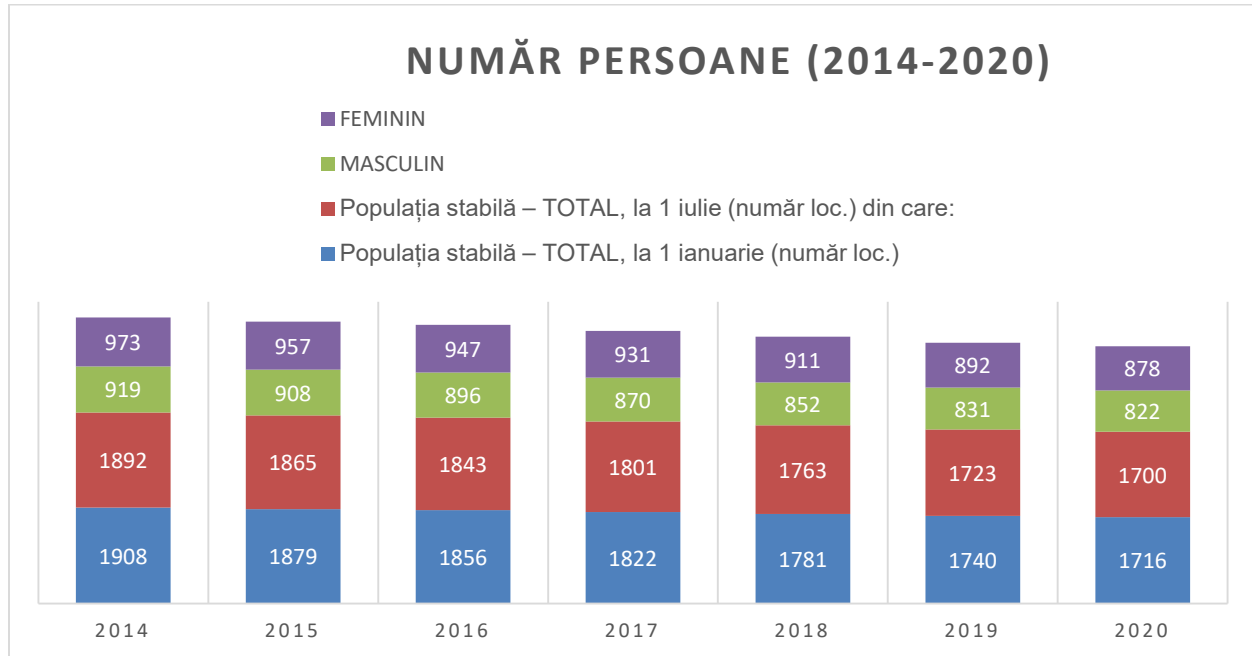
Populația stabilă – TOTAL

		2014	2015	2016	2017	2018	2019	2020
Populația stabilă – TOTAL, la 1 ianuarie (număr loc.)		1908	1879	1856	1822	1781	1740	1716
Populația stabilă – TOTAL, la 1 iulie (număr loc.) din care:		1892	1865	1843	1801	1763	1723	1700
MASCULIN		919	908	896	870	852	831	822
FEMININ		973	957	947	931	911	892	878
PE GRUPĂ DE VÂRSTĂ								
0 – 14 ani	TOTAL	223	211	201	190	175	167	155
	- masculin	111	107	100	90	82	76	72
	- feminin	112	104	101	100	93	88	83
15 – 59 ani	TOTAL	1084	1069	1049	1027	1017	1007	990
	- masculin	554	550	542	532	527	523	516
	- feminin	530	519	507	495	490	484	474
60 – peste 60 ani	TOTAL	585	585	593	584	571	552	555
	- masculin	254	251	254	248	243	232	234
	- feminin	331	334	339	336	338	320	321

Sursa: TEMPO - Online: Direcția Județeană de Statistică Dâmbovița

Conform Direcției Județene de Statistică Dâmbovița, în anul 2020, populația comunei Pucheni este de 1716 locuitori , cu 4 % mai mică decât în anul 2014. Aceasta a intrat pe un trend descendent din anul 2014 până în anul 2020, diminându-se cu o medie de 27 de locuitori pe an.

Declinul populației, lipsa investitorilor în comună, carența locurilor de muncă, numărul mic al serviciilor și utilităților, sunt principalele probleme care încurajează migrația populației, în special a tineretului, către zonele urbane și străinătate.



De asemenea populația comunei Pucheni cunoaște un declin demografic, fiind în continuă scădere și în curs de îmbătrânire, bătrânii reprezentând o altă categorie care se confruntă cu riscul sărăciei și excluziunii sociale.

Raportul de dependență demografică, raportul de dependență vârstnici, raportul de înlocuire a forței de muncă

AN INDICATOR	2014	2015	2016	2017	2018	2019
Raport de dependență demografică (%)	56,8	57,4	57,8	58,7	58,1	56,4
Raport de dependență vârstnici (%)	36,9	39,6	40,6	41,9	42,4	41,5
Raport de înlocuire a forței de muncă (%)	202,7	222,3	235,8	250,5	270,3	289,0

Sursa: Direcția Județeană de Statistică

Natalitatea și rata natalității

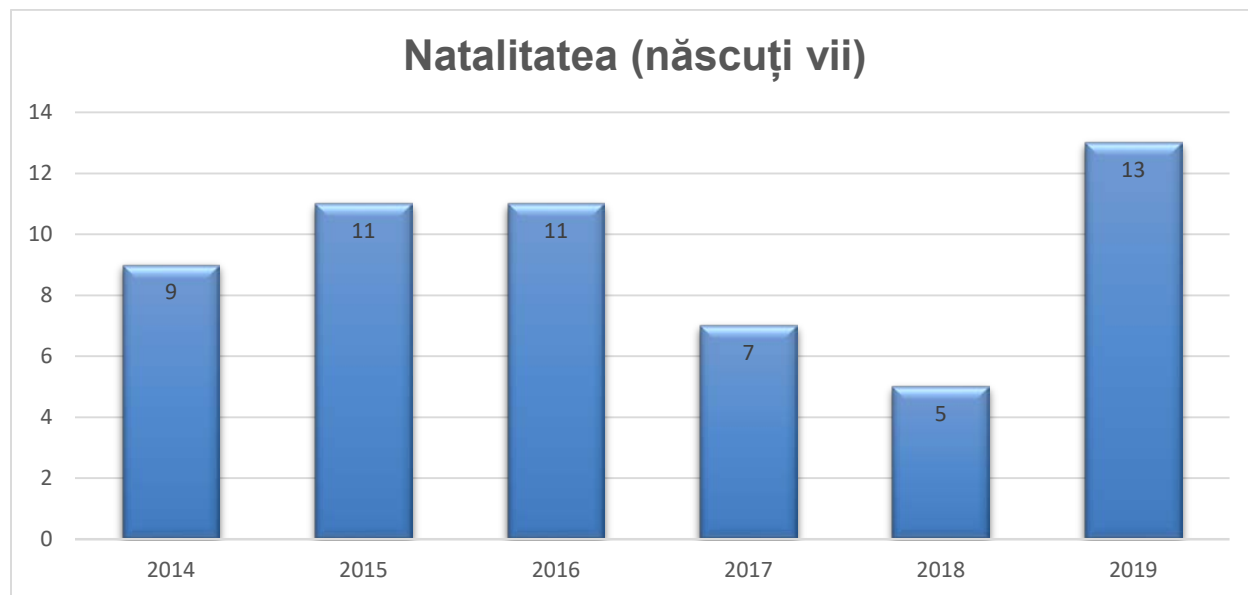
AN INDICATOR	2014	2015	2016	2017	2018	2019
Natalitatea (născuți vii)	9	11	11	7	5	13
Natalitatea (născuți morți)	0	0	0	0	0	0
Rata natalității – Comuna Pucheni / 1000 loc.	2,8	2,9	2,9	2,6	2,5	3,0
Rata natalității – Dâmbovița / 1000 loc.	8,5	8,6	8,9	9	8,9	9,1

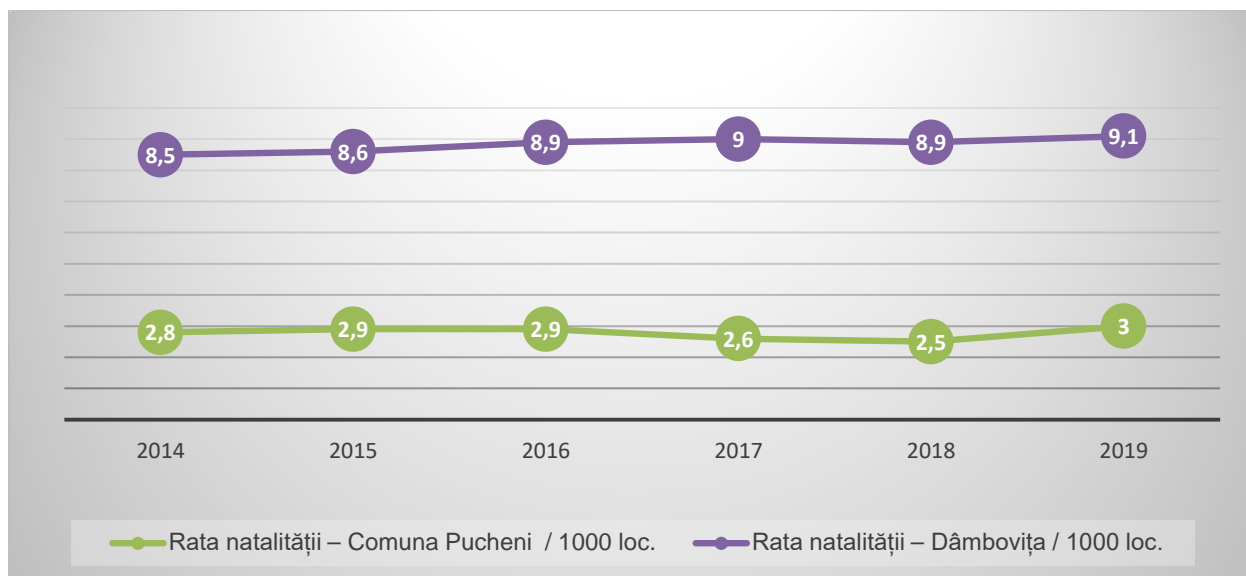
Sursa: Direcția Județeană de Statistică Dâmbovița

În perioada analizată 2014 - 2019, cei mai mulți nou-născuți au fost în anul 2019 iar anul 2018 reprezintă anul cu cei mai puțini nou - născuți.

Rata natalității comunei Pucheni este cu mult sub rata natalității județului Dâmbovița. Media ratei natalității comunei Pucheni fiind de 5,06 nou născuți la mia de locuitori, pe când media ratei natalității județului Dâmbovița este de 8,8%.

- Grafice semnificative





Mortalitatea și rata mortalității

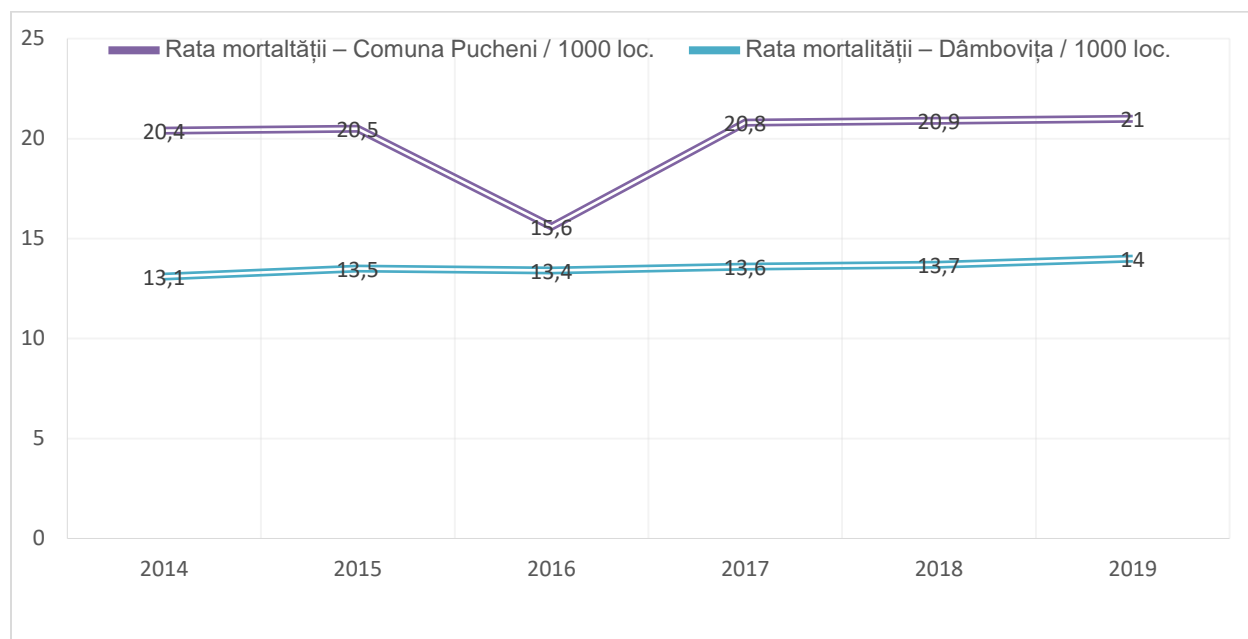
AN INDICATOR	2014	2015	2016	2017	2018	2019
Mortalitate	20	22	29	33	36	29
Mortalitate (decedați sub un an)	0	0	0	0	0	0
Rata mortalității – Comuna Pucheni / 1000 loc.	20,4	20,5	15,6	20,8	20,9	21,0
Rata mortalității – Dâmbovița / 1000 loc.	13,1	13,5	13,4	13,6	13,7	14

Sursa: Direcția Județeană de Statistică Dâmbovița

Numărul persoanelor decedate în comuna Pucheni a crescut în anul 2019 comparativ cu anul 2014, cel mai mare număr al decedaților a fost în anul 2018 iar cel mai scăzut a fost în anul 2014.

Rata mortalității, calculată la mia de locuitori, a comunei Pucheni este destul de ridicată, cea mai mare valoare fiind atinsă în anul 2018, anul cu cei mai mulți decedați.

Media ratei mortalității comunei Pucheni, în perioada 2014 - 2019 este de 14,43 decedați la mia de locuitori pe an iar media ratei mortalității județului Dâmbovița este de 13,55 decedați pe an.

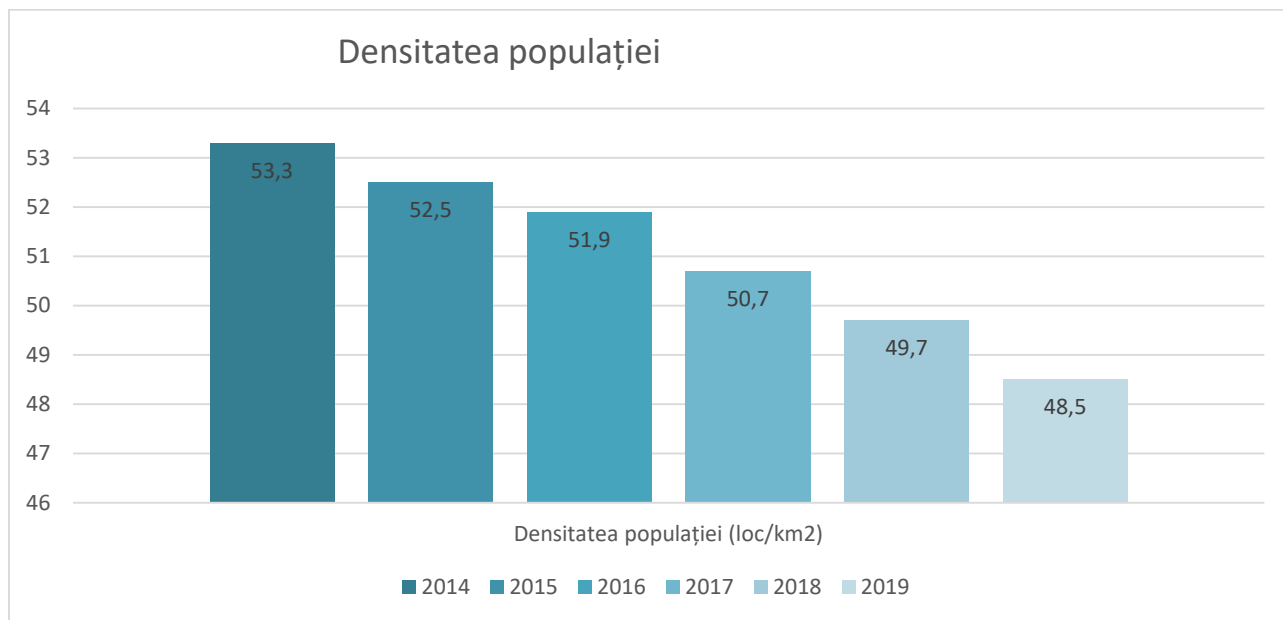


Densitatea populației

	2014	2015	2016	2017	2018	2019
Densitatea populației (loc/km²)	53,3	52,5	51,9	50,7	49,7	48,5

Sursa: Direcția Județeană de Statistică Dâmbovița

Densitatea populației a intrat pe un trend descendent, numărul locuitorilor pe km patrat scăzând foarte mult.



Numărul căsătoriilor în comuna Pucheni a fost fluctuant în perioada 2014-2019, înregistrând creșteri și scăderă. Scăderea numărului căsătoriilor poate avea efecte negative și anume reducerea populației școlare, piața muncii va suferi transformări semnificative, sustenabilitatea sistemului de asigurări sociale este pusă sub semnul întrebării, influențează achizițiile de locuințe, de mobilă, de produse de folosință îndelungată, sau de credite.

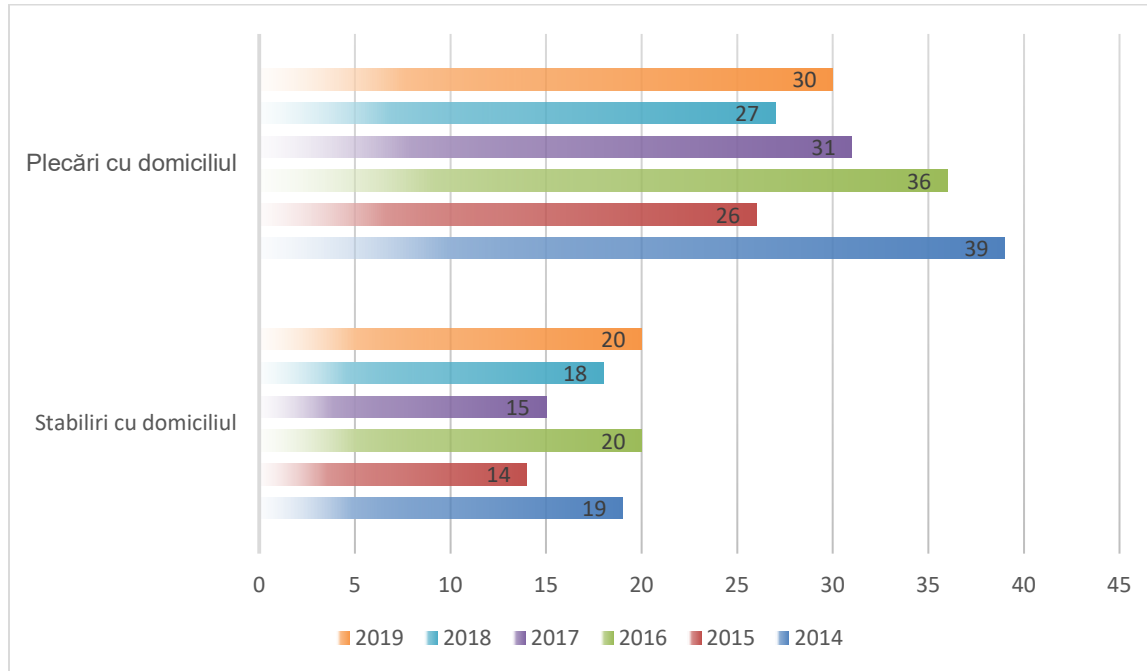
Evoluția schimbărilor de domiciliu a populației: stabiliri cu domiciliul (inclusiv migrația externă), plecări cu domiciliu (inclusiv migrația externă)

Pe teritoriul comunei Pucheni s-au consemnat mai multe plecări cu domiciliul, decât stabiliri. Anii 2016 și 2019, este anii în care au fost cele mai multe stabiliri cu domiciliul, în număr de 20.

Plecările cu domiciliul cresc în anul 2014.

Atât situația stabilirilor cu domiciliul, cât și cea a plecărilor, din comuna Pucheni, nu este una pozitivă, deoarece scade numărul stabilirilor, cât și creșterea numărului plecărilor, sugerează o migrare a persoanelor din comuna Pucheni, poate chiar o migrare permanentă, datorită faptului că este o plecare cu domiciliul. Migrarea persoanelor din comună ne sugerează nevoia creării de noi activități non agricole viabile pentru diversitatea economiei rurale, absorbției de forță de muncă neremunerată. Diversificarea economică asigură creșterea veniturilor gospodăriilor agricole și ocuparea forței de muncă, contribuind la un mai bun echilibru teritorial din punct de vedere economic și social, precum și la dezvoltarea durabilă în zonele rurale.

AN INDICATOR	2014	2015	2016	2017	2018	2019	Evoluție 2014/2017	
							Valoare absolută STABILIRI	Valoare absolută PLECĂRI
Stabiliri cu domiciliul	19	14	20	15	18	20	106	
Plecări cu domiciliul	39	26	36	31	27	30		189



Sporul natural

Categorie	AN	2014	2015	2016	2017	2018	2019
	Sporul natural		-11	-11	-18	-26	-31

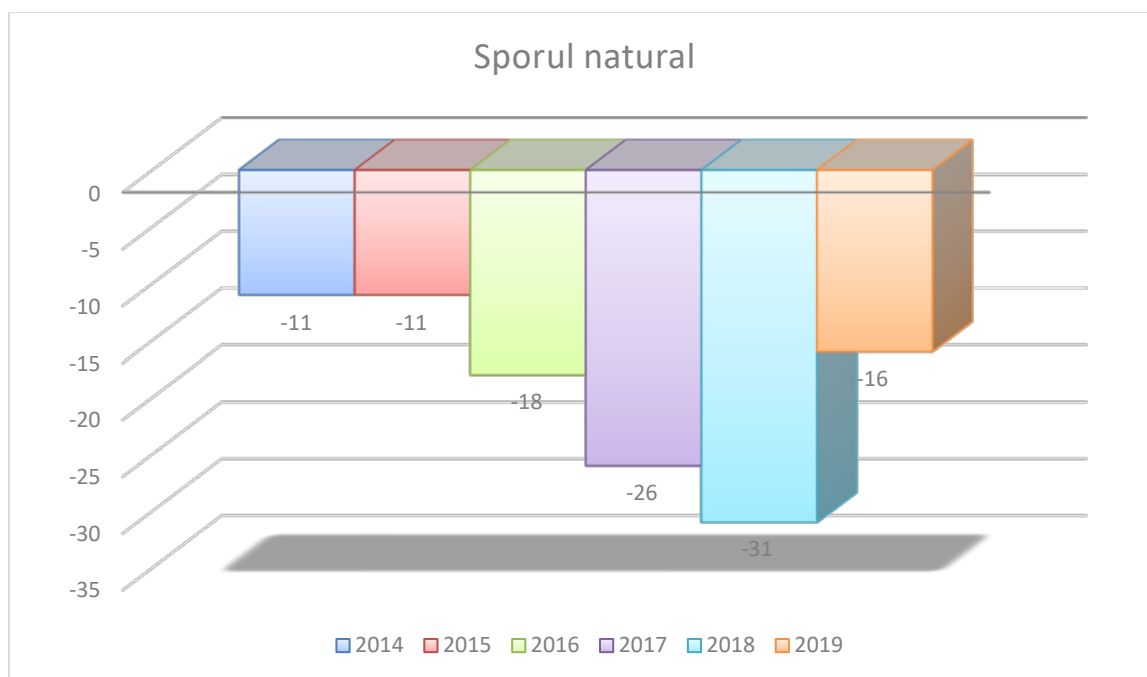
Sursa: Direcția Județeană de Statistică Dâmbovița

În comuna Pucheni, în perioada 2014 - 2019, sporul natural a înregistrat numai valori negative, cel mai mare spor natural negativ a fost atins în anul 2018.

De asemenea un aspect nefavorabil îl reprezintă faptul că rata natalității a scăzut iar valoarea acesteia este mai mică decât rata mortalității, semnificând că în timp trendul descendent, probabil se va menține, sau chiar va lua proporții mai mari fiind nevoie de măsuri și politici orientate spre creșterea natalității, centrate pe familie, care să cuprindă diferite

domenii, inclusiv ocuparea forței de muncă, asigurarea unei locuințe, incluziunea socială, sănătatea, educația, taxele fiscale etc.

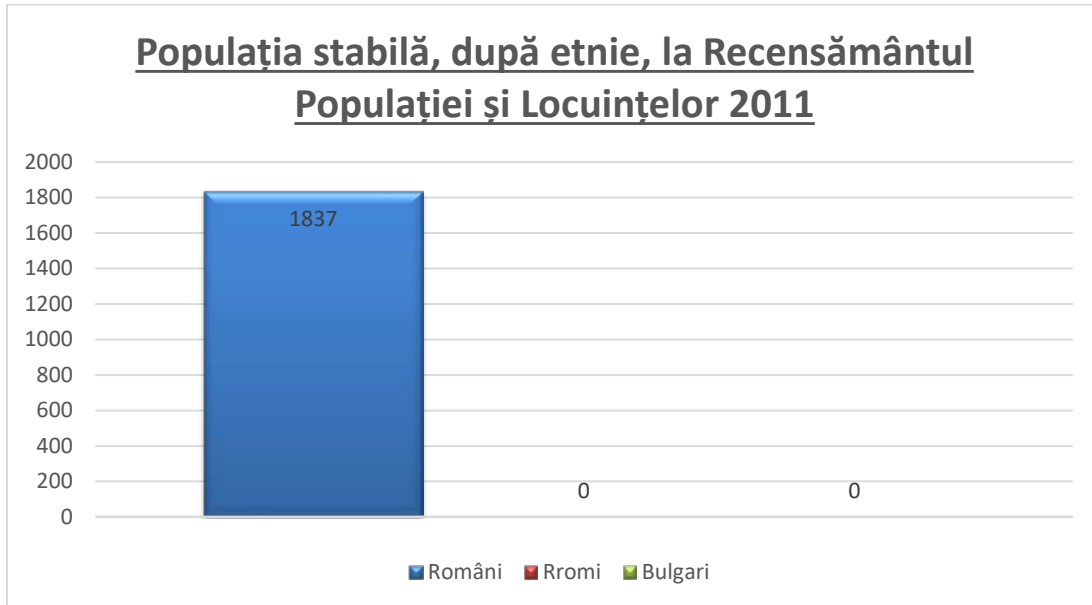
La nivel național, populația din cadrul arealelor pomicole cunoaște un declin demografic, fiind în continuă scădere și în curs de îmbătrânire.



Populația stabilă, după etnie, la Recensământul Populației și Locuințelor 2011

TOTAL	din care		
	Români	Rromi	Bulgari
	1837	0	0

Sursa: Direcția Județeană de Statistică - Dâmbovița



d) Patrimoniu de mediu

PREZENTARE DIN PUNCT DE VEDERE GEOMORFOLOGIC

Din punct de vedere **geomorfologic**, comuna Pucheni aparține **zonei subcarpatice**, în partea ei internă, făcând trecerea spre culmile muntoase.

Structura litologică și tectonică a condiționat în mare măsură **structura morfologică** a zonei, determinând un relief accidentat, cu dealuri înalte și versanți abrupti, secționate de văi cu profil adânc și pantă hidrografică mare.

În ansamblu, relieful prezintă altitudini în descreștere în direcția N-S, direcție pe care o urmează și valea Râului Alb și Valea Largă.

Acțiunea factorilor moderatori asupra substratului geologic au determinat următoarele forme de relief: **zone deluroase, zone depresionare, cursuri hidrografice.**

Teritoriul ocupat de unitatea de Ceahlău în cadrul comunei Pucheni se suprapune peste **anticlinalul Zamurei** situat în partea externă a **flișului cretacic** și zona sudică a **sinclinalului** localizat în exteriorul masivului cristalin Leota.

MONUMENTE ALE NATURII SAU REZERVAȚII NATURALE

Un punct de mare atracție nevalorificat din punct de vedere turistic este „**Râpa Roșie**” situată între satele Pucheni și Meișoare, monument natural asemănător întâlnindu-se pe teritoriul României, doar în Buzău.



Râpa Roșie



Râpa Roșie



Râpa Roșie

Satele localității Pucheni atrag turiști prin însăși natura locurilor care le conferă un peisaj pitoresc, cum sunt îndeosebi satele **Meișoare** și **Vârfureni**, iar prin frumusețea peisajului natural și construit, poate reprezenta un motiv pentru dezvoltarea turismului rural.

Satul Meișoare are formă areolară cu case risipite.



Satul Vârfureni are formă areolară cu case risipite.



e) Patrimoniul cultural și arhitectural

PATRIMONIUL CULTURAL

Personalități culturale marcante pentru comuna Pucheni sunt: Gheorghe Tomozei, pe numele său adevărat **Franță Gh. Stăncescu**; **Mareș Cicerone**, istoric și etnograf; prof. univ. **Petre Mareș**; **Mirela Mihăescu** autoare de manuale școlare; preotul **Chițulescu N. Gheorghe**, folclorist și pasionat de cultură; profesor **Cătălin Chițulescu**, autorul unei complexe monografii

a comunei Pucheni; **Dragoș Chițulescu**, alpinist, printre cei mai cunoscuți și mai experimentați din țară; **Mareș Brătianu**.

Descoperiri arheologice: topor din piatră șlefuită din perioada neolitică la punctul „La Călini”, lângă Pădurea Cărbunaru, atesta existența unor așezări omenești cu milenii în urmă.

În comuna Pucheni s-a deschis în 1977 un **muzeu sătesc**, care cuprinde interesante documente privind istoria localității, instrumente de lucru folosite de locuitori în trecut la prelucrarea lemnului, ca și în industria textilă, precum și piese de port și țesături pentru decorarea interioarelor.

PATRIMONIUL ARHITECTURAL

MONUMENTE DE ARHITECTURĂ

Arhitectura caselor comunei

Până la începutul secolului XX, în comuna Pucheni, **casă cu o singură încăpere**, ce aparținea locuitorilor nevoiași, era un tip de locuință umană foarte răspândit. Casa monocelulară era o odaie polifuncțională în care oamenii își țineau o parte din alimente, își preparau hrana, mâncau, dormeau, îndeplineau anumite munci.

Tot în acel timp, în zonă era prezentă **casa cu o singură încăpere și o cameră îngustă**, în latura de est a acesteia, pentru a fi ferită de viscol. Camera servea pentru depozitarea și păstrarea alimentelor. Accesul dintre cele două încăperi se făcea prin odaia de locuit, ceea ce făcea acest tip să fie deviat din tipul de locuință cu două încăperi independente, în care una din camere servea exclusiv pentru păstrarea produselor, iar cealaltă pentru locuit. Casa avea o prispă joasă, cu stâlpii neprelucrați și cu streășina deschisă, permițând ventilația podului prin spațiile dintre căpriori. Prisma din punct de vedere funcțional, era un spațiu semiadăpostit, pe care se stătea în anotimpurile calde, la lucru sau pentru odihnă.

Case cu o tindă și două camere, cu o singură intrate din prispă, la care tinda îndeplinește funcția de legătură între interior și exterior. În tindă se afla locul focului cu vatra, precum și gura sobelor oarbe din încăperile alăturate, în multe case, tinda era de fapt încăperea

de locuit permanentă.Principalele piese de mobilier ale odăilor casei vechi din Comuna Pucheni au fost: **vatra, patul, lavița, lăvicioara, lada de zestre, blidarul, polița, dulapul înalt.**



Biserica din vechiul sat Pucheni, care a dăinuit de-a lungul veacurilor, s-a înjghebat încă din **sec. IX-X**, ca o simplă bisericuță din lemn, acoperită poate cu cetină de brad.

Actuala biserică cu hramul „Adormirea Maicii Domnului”, a fost zidită între anii 1908-1918 pe locul vechiului locaș, fiind sfințită în ziua de 19 mai 1918.

Biserica, cu o suprafață de **255 m²** este construită în **stil grecesc** în formă de cruce, prezentând o arhitectură monumentală. Turlele, plafoanele, bolțile sunt construite din brad, iar catapeteasma și o parte din zidăria superioară sunt construite din piatră și cărămidă. Restul bisericii este din piatră. Acoperișul este din tablă galvanizată. Turla vestică a fost folosită până în anul 1971 drept clopotniță. Pictura în stil realist executată în ulei și inspirată din Michelangelo, prezintă o mare valoare artistică.



Biserica din Pucheni – an 1942



Biserica din Pucheni – an 2014

Sfântul locaș a fost reparat în **anul 1959**, restaurat și resfințit în **1971-1976** prin eforturile preotului Chițulescu și în anul 2001-2010, preot paroh Tăbârcă Alin Gheorghe și preot Drăgoi Vasile

Cruci de piatră

Acestea sunt încrustate în zidul bisericii, realizate între anii 1868 – 1878.



MONUMENTE ALE EROILOR

Monumentul eroilor din Pucheni – ridicat „în cinstea bravilor eroi căzuți pe câmpul de onoare în războiul pentru apărarea patriei, împotriva cotropitorilor fasciști, 1944-1945”, ridicat în 1950.

Monumentul eroilor - 1950

Monumentul eroilor din Pucheni – ridicat „în cinstea bravilor eroi căzuți pe câmpul de onoare în marele război 1916-1919. Și a eroului învățător, Nedelceanu Nichifor, plutonier T.R. mort, 1941” . Monument ridicat în 1929 din inițiativa sătenilor.

MEȘTEȘUGURI ȘI OBICEIURI

TRADIȚIONALE ȘI ARTIZANALE

MEȘTEȘUGURI

Localitatea Pucheni a cunoscut o intensivă dezvoltare a **meșteșugurilor** sătești, ca anexe ale ocupațiilor de bază. Diversitatea meșteșugurilor este consemnată în catagrafia anului 1838, unde sunt menționate următoarele meserii: **cărăuși, muncitor,**



torcător, rotar, dulgher, povarnagiu, vânător, negustor de vite, legător de cărți, militar, plugar, cojocar, băcan, berar, morar, etc.

Portul popular

Materiale folosite în confecționarea portului popular

Încă din vechime s-a folosit: **inul, cânepa, lâna, pielea, blănurile**, iar începând cu secolul XX și **bumbacul**. La acestea se adaugă **mătasea** și **borangicul** folosite mai mult pentru ornamente. Fiecare dintre acestea obțineau cunoștințe tehnice pentru a le obține. Majoritatea pieselor costumului popular erau lucrate în gospodărie, din materiale produse în cadrul economiei de tip autarhic, rural. La nivelul localității au existat ateliere de țesut covoare, de pielărie și prelucrare, cât și fierării tradiționale.

Prelucrarea fructelor

Toamna, femeile se ocupau **de conservarea fructelor**. Prunele de soiul celor grase sau tomnatice erau alese cu grijă, puse pe „**gratii**”, care erau introduse în cuptoare săpate în pământ, căptușite cu metal. După ce se coceau, prunele erau păstrate peste iarnă în cutii de carton. Se foloseau la compoturi sau pentru a da gust ciorbelor de porc afumat sau sarmalelor cu orez. Un vechi mod de **conservare a fructelor** pentru iarnă, practicat de localnici, era acela de **a usca fructe**, în special **prune, mere și pere**. Fructele se uscau, fie **tăiate** în **felii** și puse pe o „**gratie**” (**leasă**), ca să se usuce la soare, fie prin punerea lor pe o leasă special amenajată sub care se face foc pentru a le afuma. În unele gospodării, gratia este un frecvent element de cultură materială și astăzi.



Uscarea prunelor pe gratie

Prelucrarea laptelui

În comuna Pucheni există de secole un număr mare de oi, capre și mai ales vaci, din laptele cărora femeile încheagă zilnic caș, brânza, urdă și prepară unt, smântână sau lapte bătut. Tradiționalele sunt așa-numitele cașcavale, cunoscute și apreciate în tot județul și nu numai.

Untul se prepară prin baterea laptelui în putinei (un vas în formă tronconică din doage de lemn). După scoaterea untului, laptele bătut se consumă ca atare.



Prelucrarea lemnului

Una dintre îndeletnicirile mult îndrăgite de locuitorii comunei Pucheni a fost și **prelucrarea lemnului**. În comună se realizau, de la **obiecte mici**, de uz personal, **ustensile casnice** și **unelte de muncă**, până la **obiecte mari de interior sau construcții**; multe dintre ele au pe lângă calitățile utilitare și remarcabile, calități artistice.

Materia primă existentă în pădurile ce înconjoară comuna a oferit din belșug lemn pentru **dulgherie, tâmplărie**, ca și pentru piese de **mobiliu țărănesc decorate cu motive geometrice: lăzi de zestre, colțare, blidare, cuiere, mese joase, mese-dulap, mese cu lădoi, bănci, scaune de lemn de brad cu patru sau trei picioare, dulapuri, colțare**.

Obiecte din lemn precum crinta, putineiele, blidele, donicioarele, lingurile, donițele, tigvele pentru lapte, ustensile de largă frecvență în gospodăriile cu caractere pastoral, la stâlpi, readuc, ca și nelipsite fluiere, cavale, buciume, în memoria oamenilor, un mod de viață și de existență a țăranului din Pucheni.

Prelucrarea fierului

În comuna Pucheni, meșteșug străvechi îl reprezintă și prelucrarea metalelor. Un loc important îl ocupă uneltele agricole, ca **plugul, coasa, secera, sapa, hârlețul (cazmaua), grebla de fier, cosorul, etc.**, care au avut un rol esențial în însuși practicarea unor ocupații, apoi uneltele din fier, precum **topoare, tesle, clești, ciocane, dălți, ferăstraie, cuțite**, care au facilitat practicarea diverselor ocupații și meșteșuguri.

Prelucrarea pieilor

Prelucrarea pieilor este strâns legată de creșterea animalelor și are o mare vechime în zonă. Meșteșugul prelucrării pieilor este răspândit de altfel în întreaga țară. **Meșteșugurile prelucrării pieilor** este răspândită de altfel în întreaga țară. Din pieile tăbăcite se făceau **căciuli, cojoace, pieptare, bundițe, chimire, opinci, hamuri și chingi**.

Torsul, tesutul și prelucrarea tesăturilor

În satele comunei Pucheni se păstrează încă tradiția **purtării consumului tradițional popular și amenajării interiorului locuinței cu piese tradiționale**. Multe femei în vârstă poartă costumul tradițional nu numai în zilele de sărbătoare sau la diverse sărbători, ci și în zile obișnuite de lucru.

Industria casnică poate fi considerată drept o ocupație a femeii; bărbații nu au luat parte, decât cu rare excepții, la anumite operații de transformare a materiei prime într-un produs finit. Sătencele au lucrat cu măiestrie piese de interior.

Cărăușia

Cărăușia a fost o ocupație care s-a practicat pe scara largă în comuna Pucheni, fiind strâns legată de **prelucrarea lemnului și a fierului**.

Aproape fiecare gospodărie deținea vite de muncă (cai sau boi). Se făceau căraușii mai scurte sau mai lungi, **transportând** din zona montană către câmpie materialul lemnos și aducând de acolo cereale: *toamna se îndrepta spre vale (spre câmpie), convoaie cu căruțe încărcate cu obezi și se întorceau după câteva săptămâni cu grâu și porumb*. Căruța ideală pentru un asemenea tip de transport era căruța cu coviltir.

De asemenea, au existat dintotdeauna **cărăușii locale**, mai mult sezoniere, fiind legate de căratul fânului, fructelor și a lemnurilor, căraușii de astăzi trăind numai din acestea.

OBICEIURI TRADITIONALE

Un rol important îl ocupă **datinile și obiceiurile** de peste an, unele cu caracter religios, altele cu un conținut laic.

În ajunul Crăciunului, grupuri de fete și băieți merg cu colindul pe la fiecare casă, vestind lumii nașterea lui Hristos și interpretând cântece potrivite ca: „**Florile dalbe**”, „**Lerui, Doamne**”, „**Mugur, mugur, mugurel**”, etc. Frumusețea acestor colinde, specifice satelor noastre, rostite la ferestre umple de vrajă noaptea de ajun. La plecare, colindătorii sunt răsplătiți cu covrigi, fructe sau dulciuri.

Întâmpinarea Noului An, poartă a înnoirii și a speranțelor într-o viață mai fericită, a constituit, din cele mai vechi timpuri, prilej de sărbătoare.

Pentru anunțarea acestei sărbători, băieții între 10 și 18 ani umblă cu plugușorul, având rolurile bine împărțite: unul rostește urarea, altul cu biciul, ceilalți cu clopote și buhaie. Si astăzi în satele Meișoare și Vârfureni se recită încă plugușorul tradițional: „**S-a sculat mai an / Bădica Traian / Și-a încălecat pe-un cal învățat / Cu nume de Faur ...**”.

Alături de plugușor, se practică și **umblatul cu capra, ursul și vasilca**. Acum se rostesc mai multe texte noi în care se cântă viața nouă a satelor. Un obicei specific comunei Pucheni este umblatul cu „moșul și baba”. Doi băieți se deghează în moș, respectiv babă și dansează acompaniați de alți tineri care cântă la tobă și din muzicuță. În dimineața anului nou, copiii mai mici merg cu sorcova. Menirea acestor obiceiuri este să asigure, într-un cadru festiv, transmiterea urărilor pentru o viață mai bună, pentru împlinirea dorințelor firești ale semenilor. Alura lor misitico-religioasă este strâns legată de limitele concepției lor despre viață.

Lanțul sărbătorilor de anul nou se încheie cu „**ciurlezii**” (iordănitarii), obicei tradițional, dedicat celor care poartă numele de Ion. În seara de bobotează sau chiar a doua zi, grupuri de flăcăi sau oameni căsătoriți (numai la Pucheni se practică acest obicei de către cei căsătoriți), pornesc spre casele în care Ion se pregătește să-și serbeze onomastic ziua.

Un alt obicei interesant este „**Joimărița**”, care reflectă munca și gândirea locală din trecut. Avea rolul de a mobiliza fetele la lucrutul câlților într-un termen stabilit, astfel venea personajul mitologic Joimărița care tăia degetele femeilor leneșe.

În serile de iarnă, **clăcile de tors** sau „**hopșile**” se țineau lanț, fiind un prilej adecvat pentru întâlnirea fetelor cu băieții, pentru o plăcută petrecere a timpului. Aici se spuneau minunate legende, basme, ghicitori, proverbe, se cântau balade și melodii populare, se bea țuică și se mâncau boabe de porumb fierte, drese cu nucă pisată.

De **Sfântul Gheorghe** (23 aprilie), oamenii puneau ramuri verzi de salcie la porțile curților și la ușile caselor pentru a apăra gospodăriile de forțele răufăcătoare. **Obiceiul** purta

numele de „**Armindeni**”. În prima zi a lunii mai era așezat dinaintea caselor „pomul de mai”, ca simbol al renașterii naturii, al bucuriei pentru victoria reînnoită a vieții.

Obiceiuri legate de oierit

Începând cu 20 mai, în fiecare an se formează turma de oi și vaci, iar din 30 mai are loc fenomenul de **transhumanță**. De reținut este faptul că în perioada 25 aprilie-20 mai, are loc **tunsul oilor** și operațiunea de **deparazitare** contra scabiei. În luna iunie, de Sfântul Petru, are loc **măsurarea laptelui**. În acest scop, proprietarii animalelor urcă la munte pentru a asista la această operațiune, iar în funcție de cantitatea de lapte pe care o da fiecare animal, proprietarul primește de la cioban o cantitate proporțională de brânză, urdă sau telemea. Pentru această operațiune, sătenii pleacă de obicei cu o zi înainte, fiecare având asupra lui legume, țuică și alte produse mai greu accesibile în vârful muntelui, produse pe care le dăruiesc ciobanilor. La stână, fac focul și se așează la ospăț, unde nu lipsește tradiționalul „**bulz**” copt pe jar și cana de „**jintită**”. Peste noapte oamenii adorm înveliți în bunde, ascultând snoave povestite de ciobani.

f) Economie locală

Comuna Pucheni are un profil economic bazat pe agricultură, solurile fiind favorabile plantațiilor pomicole (pomi fructiferi) și pe creșterea animalelor

Ocupațiile și activitățile economice principale sunt legate de valorificarea resurselor primare disponibile în zonă și mai sus-amintite. În prezent, agricultura și creșterea animalelor sunt principalele dominante ale vieții economice locale. Profilul economic al comunei Pucheni este pronunțat agricol și se reflectă în producția vegetală și animală. Persoanele active, ocupate în sectorul prelucrător (secundar) și în construcții, se deplasează probabil către localități aflate în proximitatea comunei, datele disponibile evidențiind lipsa de locuri de muncă în industrie și construcții pe teritoriul comunei. Sectorul privat emergent, se manifestă timid, prin existența unui număr redus de IMM-uri, Asociații Familiale și Persoane Fizice Autorizate, majoritatea active în sectorul comercial (comerț cu amănuntul).

La nivelul localității Pucheni, funcționează un număr de 15 societăți comerciale, majoritatea având domeniul de activitate comerț și numai una de producție, cu locații în satele Pucheni, Meișoare și Valea Largă, astfel: PFA Popescu Tonică – comerț; PFA Popescu Ion – comerț; SC Podaru SRL – comerț; II Minciunescu Gheorghe – comerț; SC Leonaș COM SRL – comerț; II Vlad Florina – magazin material construcții; II Vlad Florina – atelier tâmplărie PVC; Magazin universal Pucheni; Farmacia Mari Mar Pucheni; SC Popasul Dâmbovițean Coman SRL – comerț; II Voica Adrian – comerț; II Toader Răzvan – comerț; Magazin sătesc Meișoare; Magazin sătesc Valea Largă; PFA Stanciu Grigore sat Valea Largă – comerț.

De asemenea pe raza UAT mai funcționează un număr de 17 societăți comerciale cu profil agricol: II Șerb Nichifor; PFA Nistor Maria Magdalena; PFA Matei Gabriel; PFA Tudorache Gheorghita; IF Voica Adrian; IF Voicu Petre; IF Popescu Tonică; II Chița Elena Florina; II Minciună Napoleon; II Vlad Florina; IF Cotovelea Claudia; IF Nistor Elena Loredana; IF Chițulescu Corina; IF Matei Dumutru; IF Nistor Adrian; IF Constantin Gabriel; IF Nistor Anca.

Sectorul primar este dominat de producția vegetală și pomicolă. Creșterea animalelor reprezintă, de asemenea, un sector important, remarcându-se numărul mai semnificativ de bovine, porcine, păsări, ovine și cabalinele.

De asemenea, din datele disponibile, **sectorul secundar**, prelucrător nu își face simțită prezența pe teritoriul comunei, iar **sectorul terțiar** este ca în multe alte zone, probabil cel mai dinamic în economia locală a comunei, majoritatea firmelor înregistrate fiind însă active în sectorul comercial și de alimentație publică. Serviciile publice (administrație, educație, sănătate, poștă și telecomunicații) sunt prezente în comună. Nu se poate spune însă că acest sector are o contribuție semnificativă la dezvoltarea economiei locale.

În concluzie, analiza stării economiei locale indică o dependență aproape absolută de **activitățile de tip tradițional**, un **nivel scăzut de mecanizare** și un **nivel antreprenorial foarte**

scăzut, comuna Pucheni oferind imaginea unei zone profund rurale, stagnante sau chiar în declin economic.

Conform datelor statistice prezentate în **PNDR 2014-2020**, la nivel național **sectorul agricol și economia rurală**, în general, continuă să aibă un **potențial de creștere substanțial**, dar încă insuficient exploatat. În profil local și județean, comuna Pucheni are un potențial semnificativ pentru dezvoltarea și modernizarea activităților agricole, atât prin dezvoltarea activităților exclusiv agricole, dar și prin diversificarea și combinarea activităților agricole și non-agricole (în principal activități turistice).

În ceea ce privește **analiza IMM-urilor din spațiul rural** se evidențiază capacitatea redusă a acestora de a răspunde necesității de a furniza locuri de muncă pentru populația rurală. Dezvoltarea afacerilor la scară mică este recunoscută ca fiind sursa cea mai importantă de locuri de muncă/obținere de venituri în spațiul rural, atât pentru economiile deja dezvoltate, cât și pentru cele în curs de dezvoltare.

Dintre **IMM-urile active cu profil non-agricol** la nivel național, numai 20% figurau în mediul rural la nivelul anului 2020, ceea ce denotă o **pondere redusă a IMM-urilor din rural** implicate în desfășurarea activităților **non-agricole** (industrie, servicii și turism rural).²

Din punct de vedere al **turismul rural**, acesta nu are ca unică dimensiune localizarea în spațiul rural, ci are implicit dimensiuni culturale, tradiționale, agricole și ecologice, fiind reprezentat de componente precum: **agroturism, ecoturism, turism ecumenic și turism de agrement** în contextul specificității locale.

De asemenea o altă problemă importantă o reprezintă **accesul dificil** al IMM-urilor la finanțare. Din punct de vedere al **teritorialității**, serviciile financiare sunt, în general, mai puțin accesibile întreprinderilor din mediul rural și sectorului agricol (în special pentru fermele mici de semi-subzistență și subzistență), cu costuri de creditare ridicate. În 2020, nivelul creditelor acordate pentru agricultură a fost sub 10% din volumul total al creditelor pentru sectorul

² Conform datelor prezentate în PNDR 2014 - 2020

nonguvernamental din economie. În perioada precedentă de programare, deși au existat mecanisme financiare (scheme de garantare), unii beneficiari care au semnat contracte de finanțare nu au reușit să acceseze credite pentru investiții. Reducerea numărului de ateliere de prestări servicii și a unităților cooperăției meșteșugărești a generat comprimarea severă a economiei sociale din rural.³

De asemenea, în ceea ce privește **practicarea de activități tradiționale** (meșteșuguri, artizanat) de către meșteșugari care lucrează pe cont propriu sau organizați în asociații și cooperative meșteșugărești, la nivelul anului 2020, din 2017 cooperative 45% erau cooperative meșteșugărești.⁴

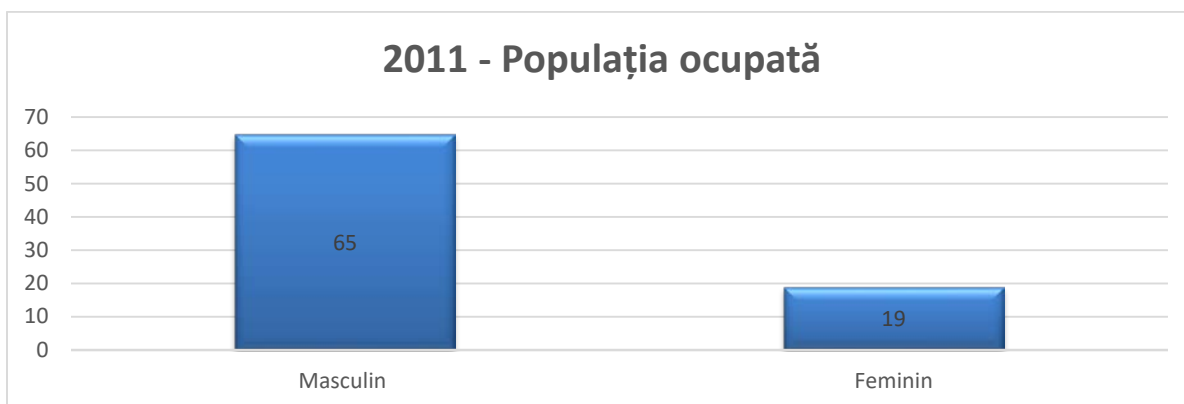
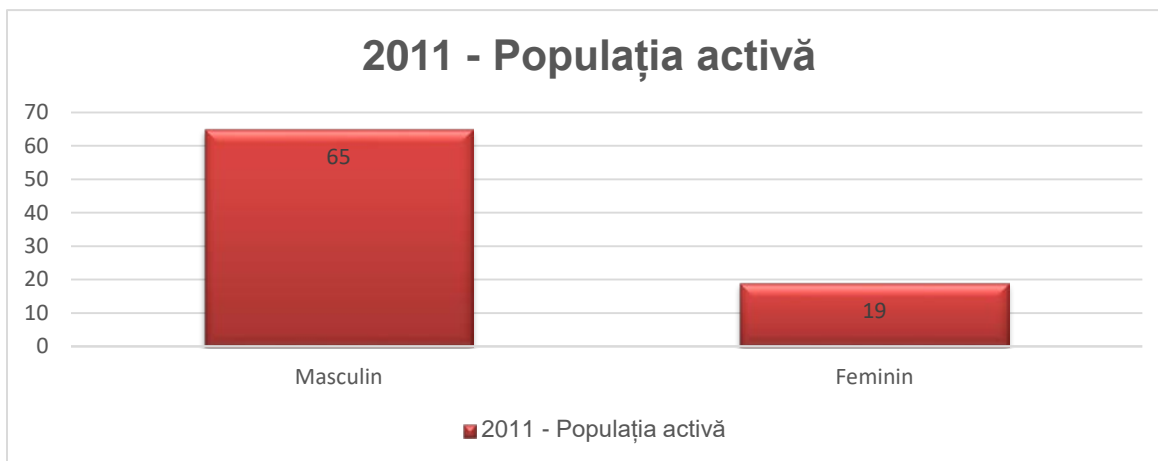
Populația activă

AN	2011			
Indicator	Populația activă		Populația ocupată	
Sexul	Masculin	Feminin	Masculin	Feminin
Persoane	65	19	65	19
TOTAL	84		84	

Sursa: Recensământul Populației și Locuințelor – 2011 (DJS – Dâmbovița)

³ Ibidem

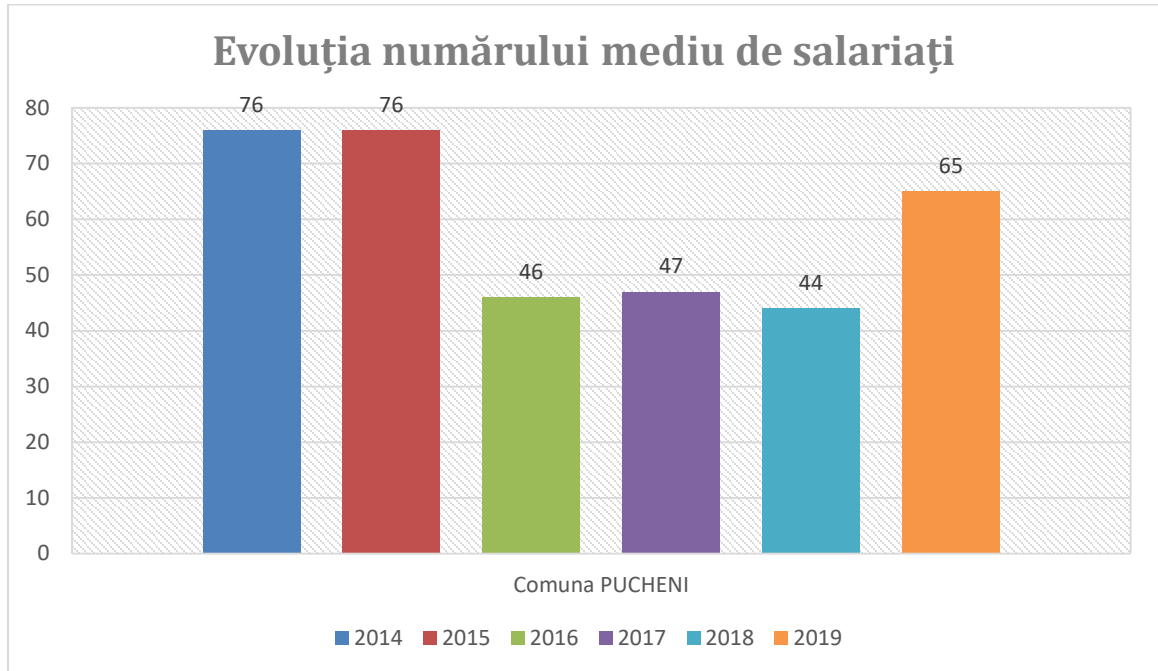
⁴ Ibidem



Evoluția numărului mediu de salariați

Localitate \ AN	AN					
	2014	2015	2016	2017	2018	2019
Comuna PUCHENI	76	76	46	47	44	65

Sursa: Direcția Județeană de Statistică Dâmbovița



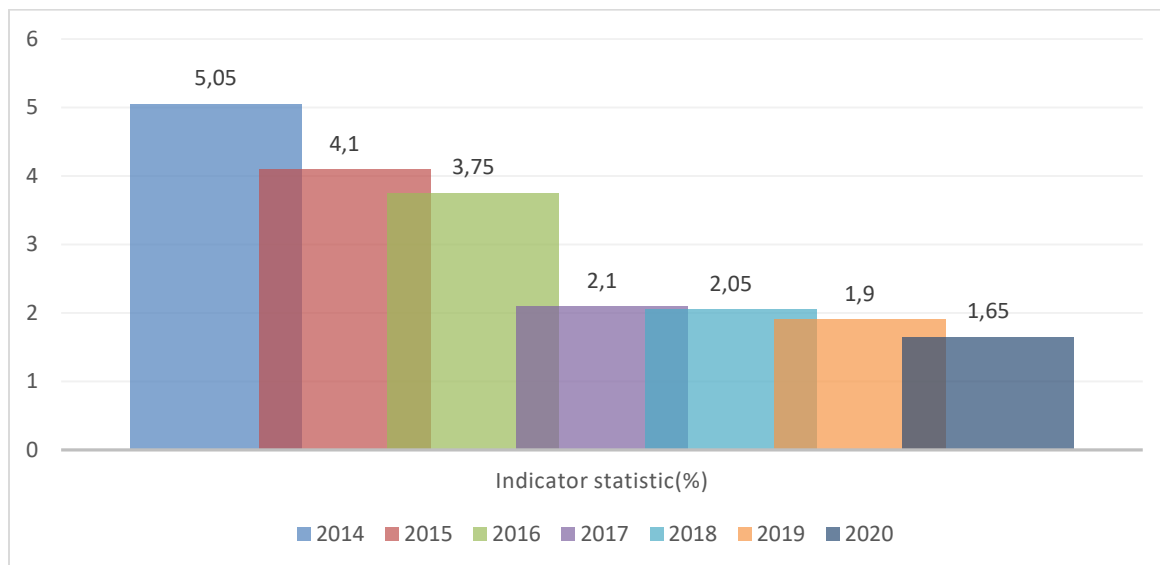
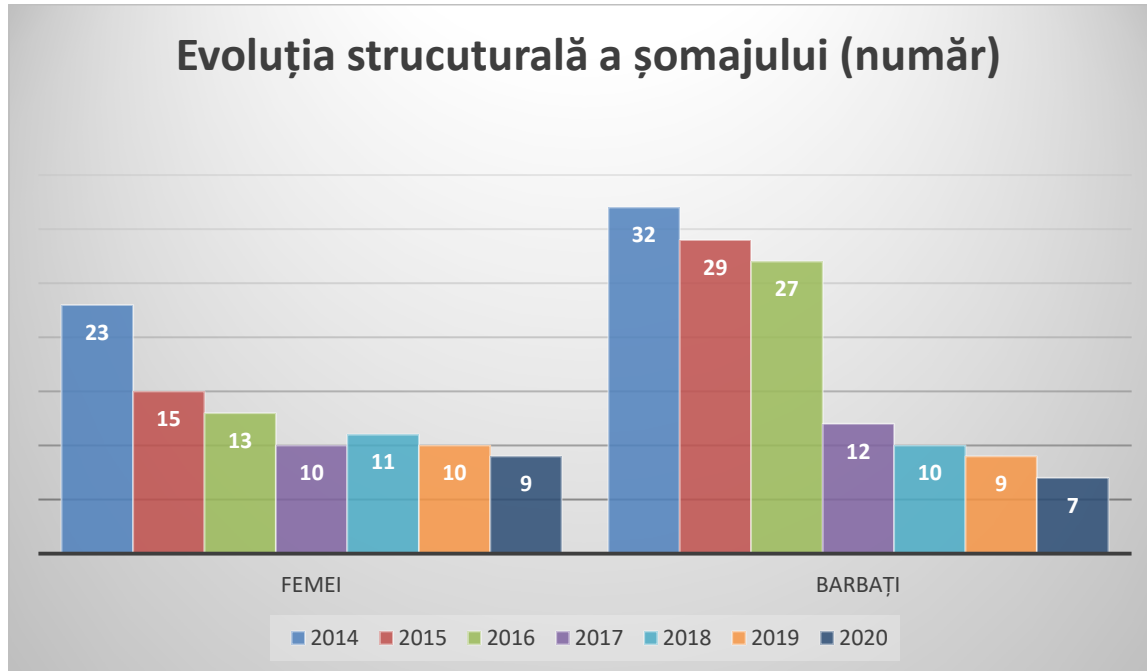
Evoluția structurală a șomajului (număr)

Anul		2014	2015	2016	2017	2018	2019	2020
Nr. șomeri înregistrați	Comuna PUCHENI	55	44	40	22	21	19	16
<i>din care, femei</i>		23	15	13	10	11	10	9
<i>din care, bărbați</i>		32	29	27	12	10	9	7
Indicator statistic⁵ (%)		5,05	4,1	3,75	2,1	2,05	1,9	1,65
Indicator statistic (%)	Dâmbovița	7,49	7,21	5,63	5,89	4,85	3,8	3,20

Sursa: Agenția Județeană pentru Ocuparea Forței de Muncă – Dâmbovița

⁵ Indicator statistic = Ponderea șomerilor înregistrați în populația stabilă 18-62 ani.

Evoluția structurală a șomajului (număr)

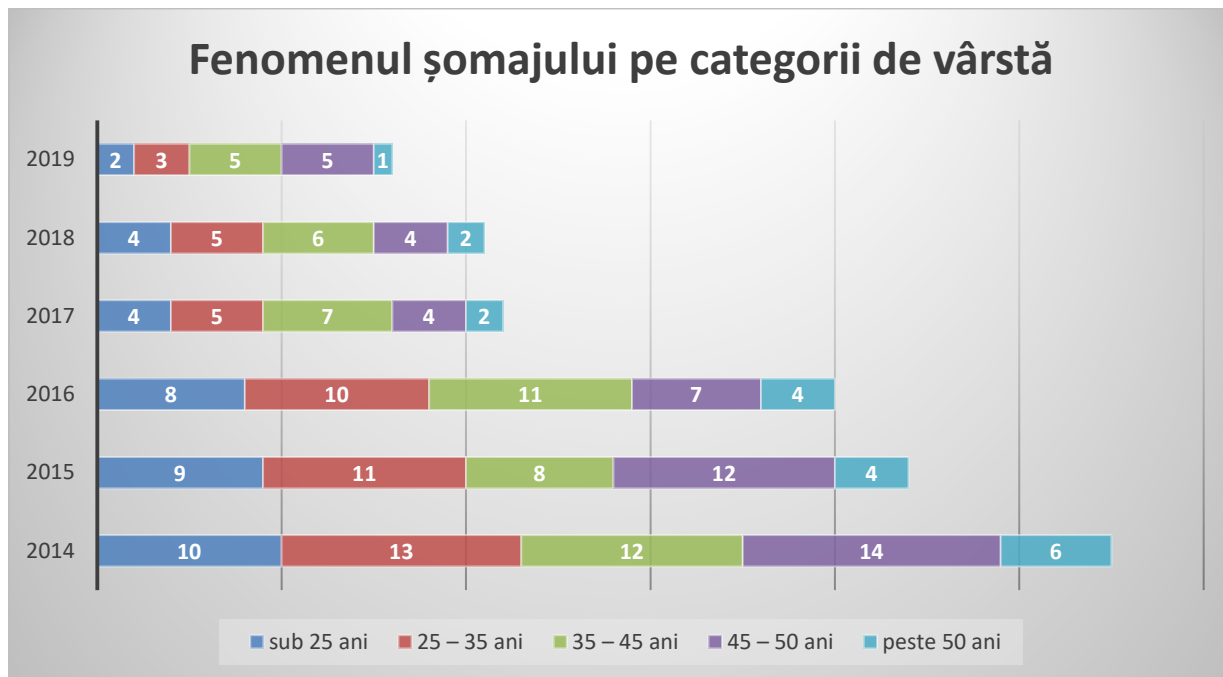


Fenomenul șomajului pe categorii de vârstă

Anul	sub 25 ani	25 – 35 ani	35 – 45 ani	45 – 50 ani	peste 50 ani
2014	10	13	12	14	6

2015	9	11	8	12	4
2016	8	10	11	7	4
2017	4	5	7	4	2
2018	4	5	6	4	2
2019	2	3	5	5	1

Sursa: Agenția Județeană pentru Ocuparea Forței de Muncă – Dâmbovița



AGRICULTURA

Agricultura reprezintă una dintre cele mai importante ramuri economice ale dezvoltării rurale prin prisma producției agricole obținute, prin participarea sa la schimburile comerciale, prin furnizarea de forță de muncă și capital celorlalte sectoare ale economiei naționale.

Agricultura este în același timp și o piață importantă de desfacere pentru produsele obținute și în alte sectoare ale economiei.

Agricultura îndeplinește și o importantă funcție ecologică contribuind la conservarea și protejarea mediului înconjurător.

Principala activitate agricolă în comuna Pucheni este reprezentată de pomicultură și creșterea animalelor.

Comuna Pucheni are o suprafață de 3548 ha, din care suprafața agricolă are 1840 ha, având un procent de 52,3%, fiind ocupată cu teren arabil, pășuni, fânețe și livezi, iar suprafața neagricolă are o dimensiune de 678 ha, adică 47,7% din totalul suprafeței comunei.

Pășunile cu o suprafață de 570 ha au o pondere de 30,97% din suprafața agricolă și 16,20% din suprafața totală a comunei.

Terenurile ocupate cu livezi au înregistrat o creștere a suprafeței, ajungând la 271 ha, reprezentând 14,72% din suprafața agricolă a comunei.

Suprafața acoperită cu terenuri neagricole are o dimensiune de 1708 ha, iar cea mai mare parte din această suprafață este ocupată cu păduri în procent de peste 90%, cealaltă suprafață neagricolă fiind ocupată cu drumuri (66 ha), construcții (42 ha) ape și terenuri neproductive (27 ha).

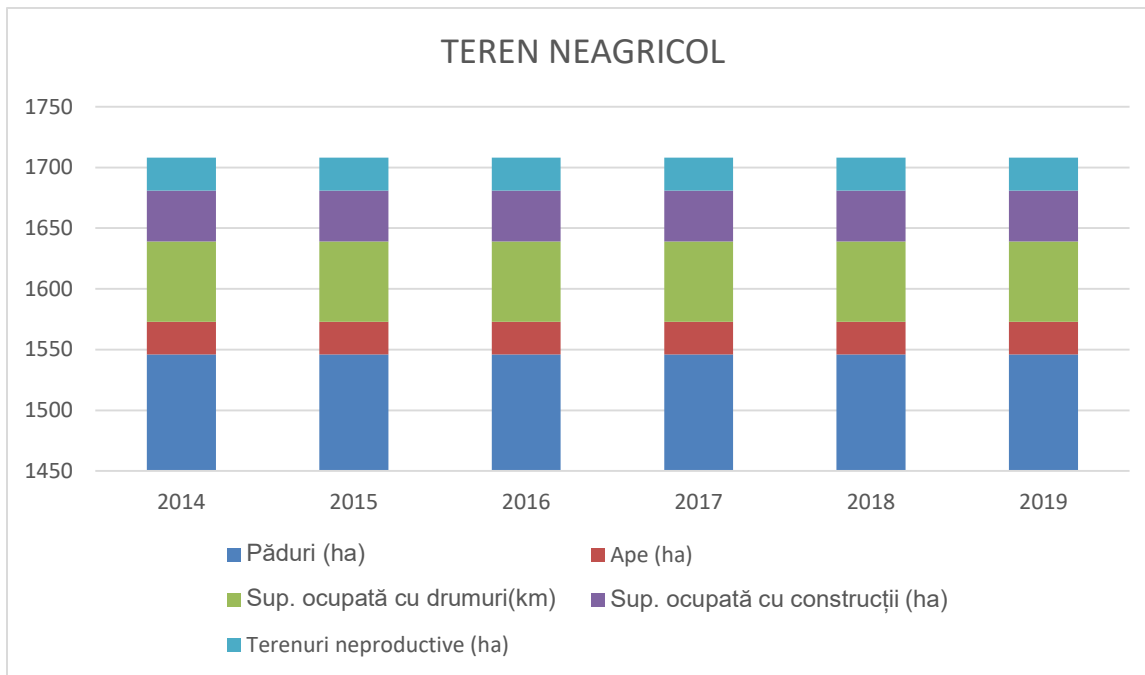
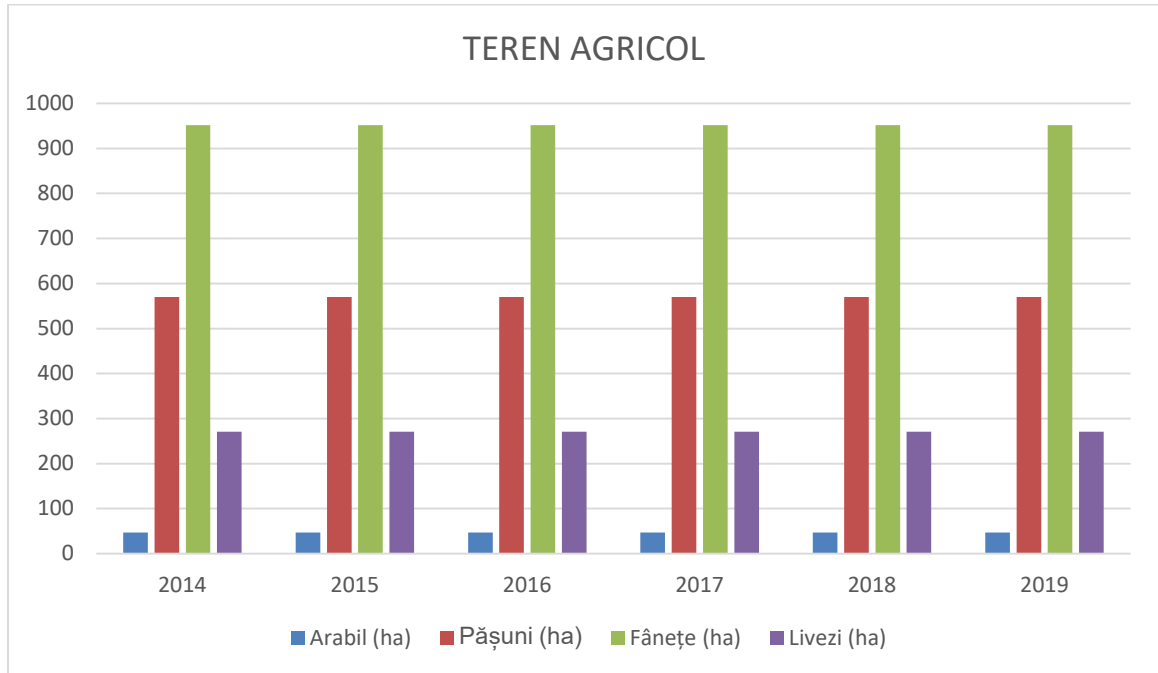
De asemenea se poate aprecia că activitățile agricole desfășurate în zonă sunt în mare parte considerate practici de agro-mediu, prietenoase cu mediul înconjurător ce contribuie la practicarea unei agriculturi tradiționale, prin păstrarea valorilor naturale ale terenurilor și protejarea biodiversității locale și a peisajelor naturale.

Comuna Pucheni fiind situată în partea de nord-vest a județului Dâmbovița, în zona Subcarpaților de curbură, are ca ramuri dominante în agricultură pomicultura și creșterea animalelor. Cea mai mare suprafață agricolă ocupată cu plantații pomicole este ocupată cu suprafețe cultivate cu prun, care ocupă cele mai multe exploatații agricole.

Categoria de folosință	Teren Agricol					Teren Neagricol					
	Arabil (ha)	Pășuni (ha)	Fânețe (ha)	Livezi (ha)	TOTAL Agricol	Păduri (ha)	Ape (ha)	drumuri (km)	Sup. ocupată cu construcții (ha)	Terenuri neproductive (ha)	TOTAL Neagricol
2014	47	570	952	271	1840	1546	27	66	42	27	1708
2015	47	570	952	271	1840	1546	27	66	42	27	1708
2016	47	570	952	271	1840	1546	27	66	42	27	1708
2017	47	570	952	271	1840	1546	27	66	42	27	1708
2018	47	570	952	271	1840	1546	27	66	42	27	1708
2019	47	570	952	271	1840	1546	27	66	42	27	1708

Sursa: Direcția Județeană de Statistică Dâmbovița

Întrucât majoritatea actorilor rurali au legătură (în diferite proporții) cu sectorul agricol, scoatem în evidență structura acestui domeniu la nivelul intervalului de timp (2014-2019), așa cum a reieșit din fișa localității și din Recensământul General Agricol, conform datelor furnizate de către Direcția Județeană de Statistică Dâmbovița.

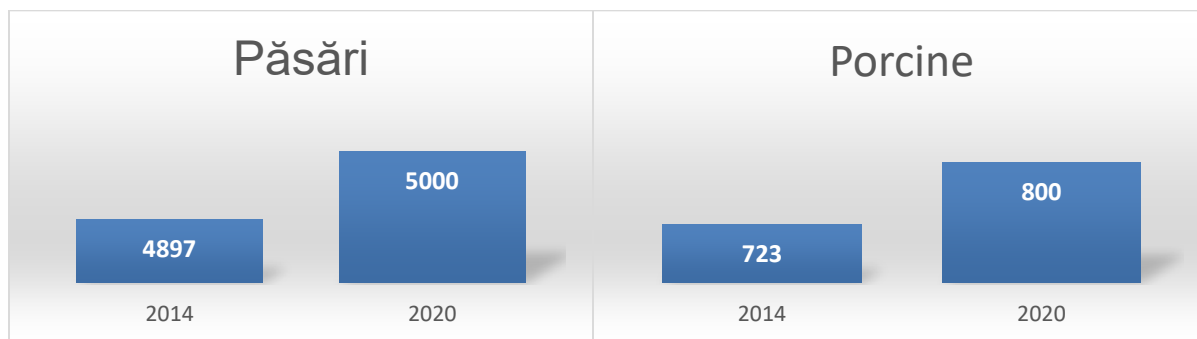
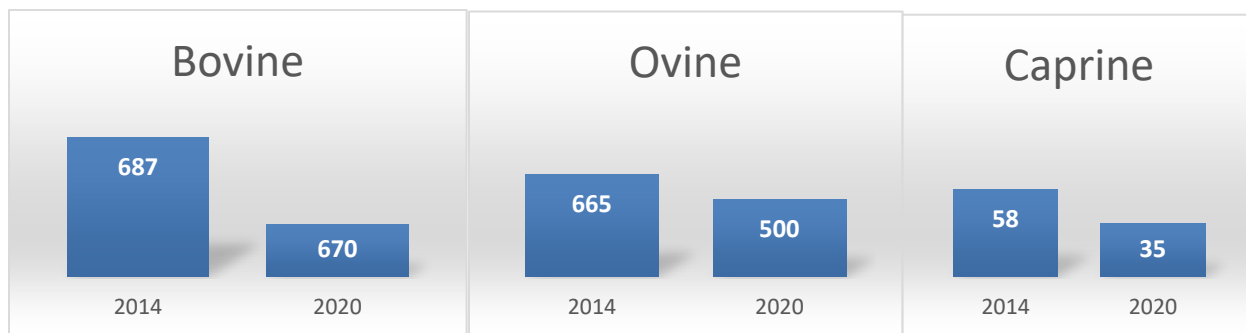


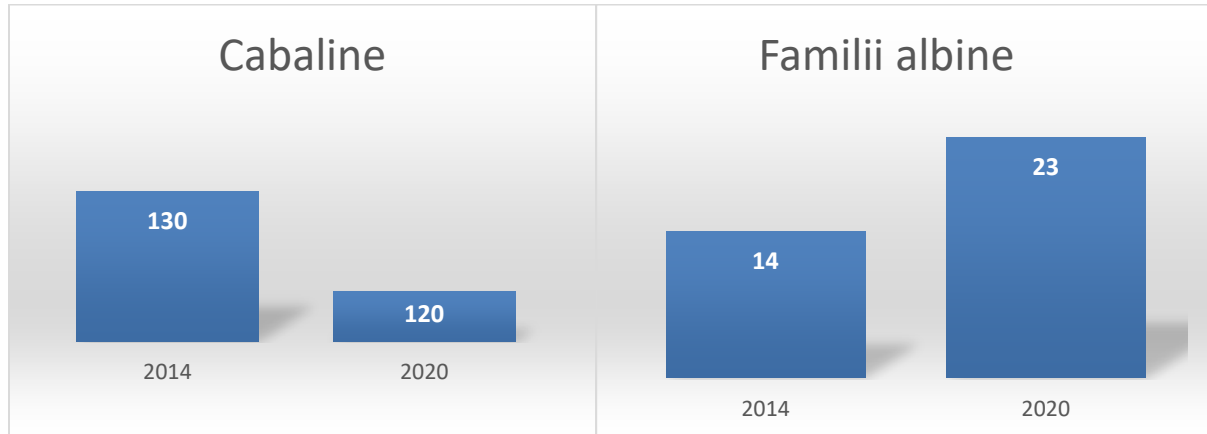
Efectivele de animale

De asemenea, în ceea ce privește efectivele de animale, situația la nivelul anului 2019 și 2020, conform datelor provenite din Recensămintele Generale Agricole din anii 2010 și 2011 este prezentată în tabelul următor:

Categoriile de animale	Bovine		Ovine		Caprine		Porcine		Păsări		Cabaline		Familii albine	
	2014	2020	2014	2020	2014	2020	2014	2020	2014	2020	2014	2020	2014	2020
ANI														
Capete	687	670	665	500	58	35	723	800	4897	5000	130	120	14	23

Sursa: Recensământul General Agricol

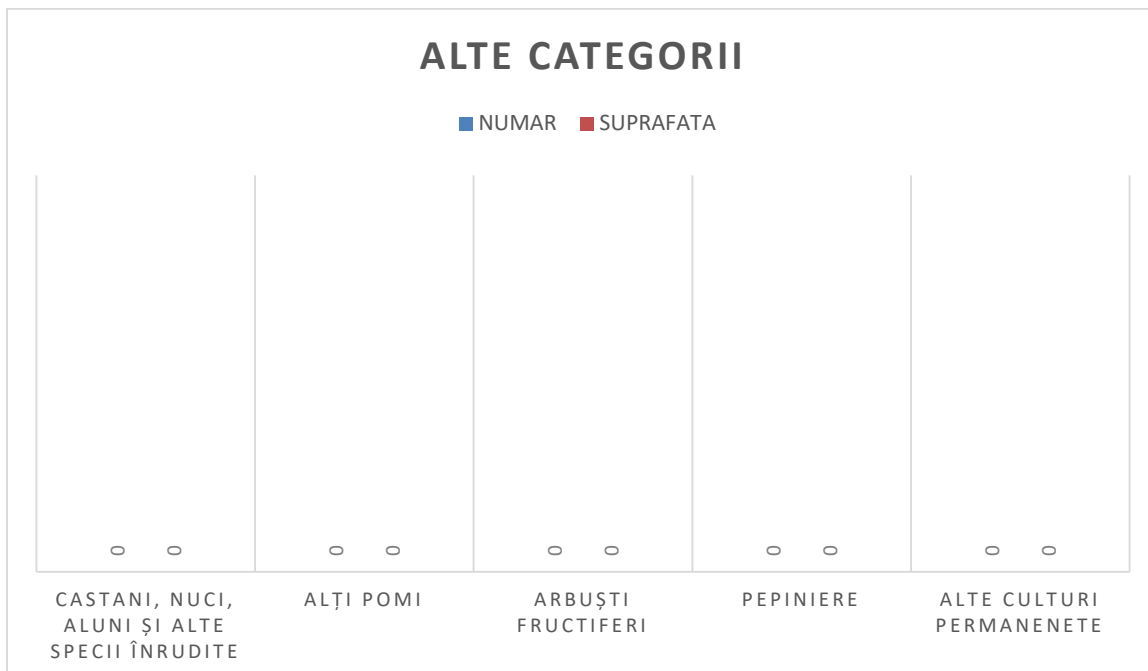
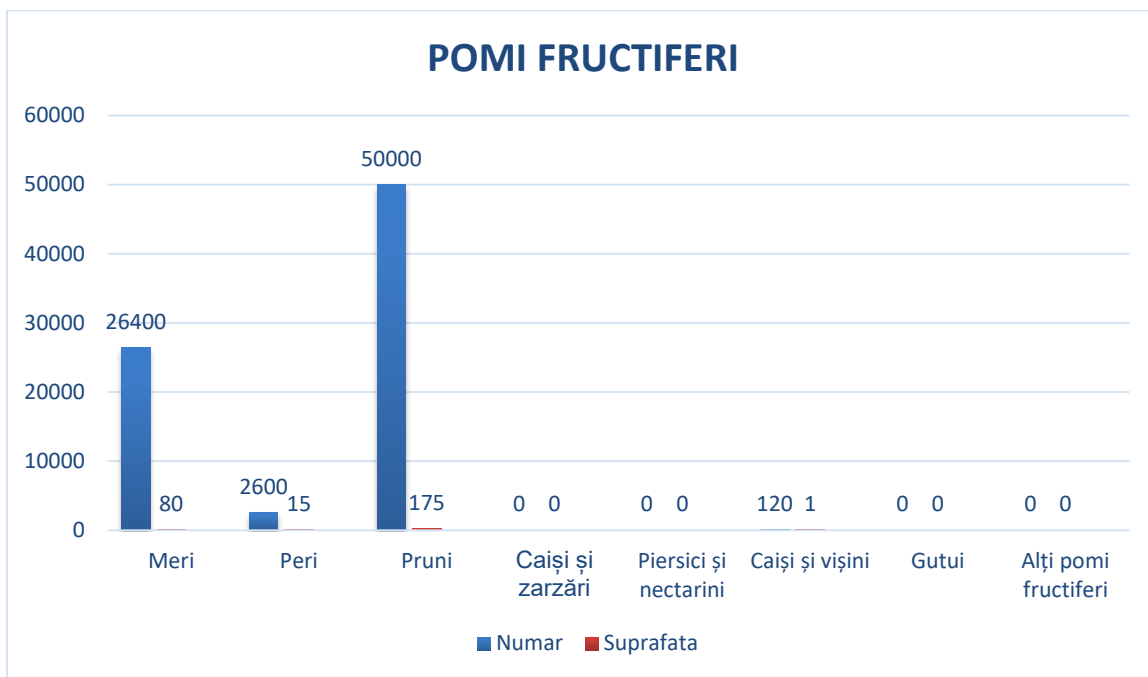




Exploatații agricole (număr / hectare) cu suprafață cultivată cu plantații pomicele

	EXPLOATAȚII	Efectivul exploatațiilor	
		Număr	Suprafață (ha)
POMI FRUCTIFERI	Meri	26400	80
	Peri	2600	15
	Pruni	50000	175
	Caiși și zarzări	-	-
	Piersici și nectarini	-	-
	Caiși și vișini	120	1
	Gutui	-	-
	Alți pomi fructiferi	-	-
ALTE CATEGORII	Castani, nuci, aluni și alte specii înrudite	-	-
	Alți pomi	-	-
	Arbuști fructiferi	-	-
	Pepiniere	-	-
	Alte culturi permanente	-	-
TOTAL		57000	271

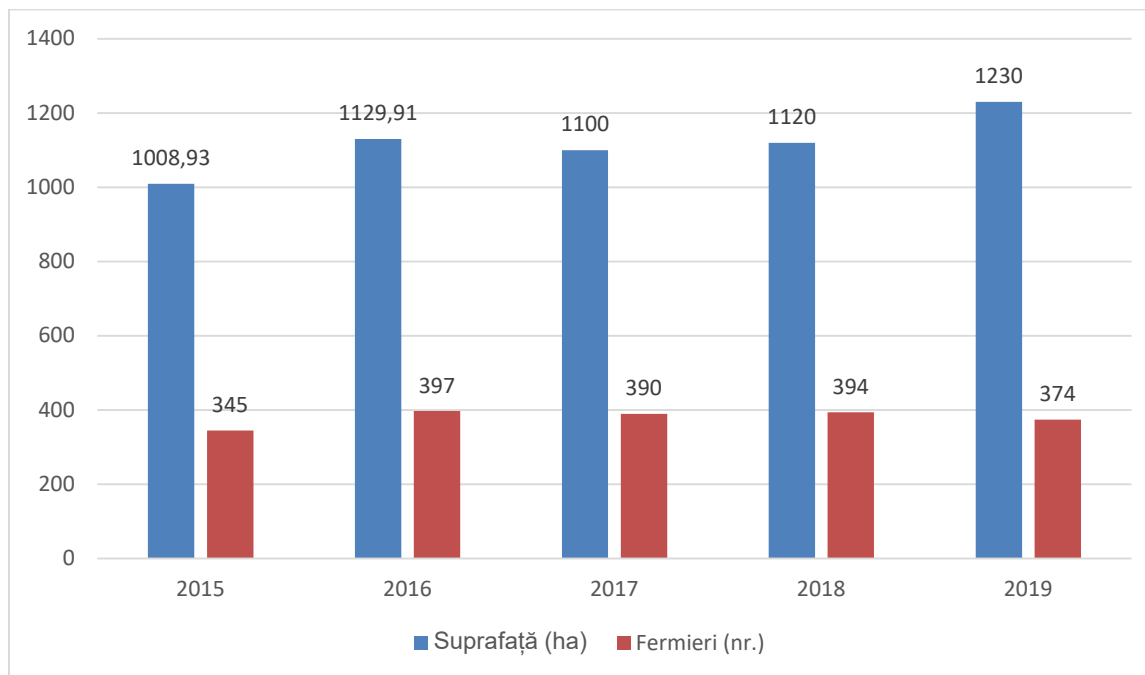
Sursa: Recensământul General Agricol – anul 2011



Suprafața eligibilă pentru plățile directe și numărul de fermieri care au primit plățile

directe

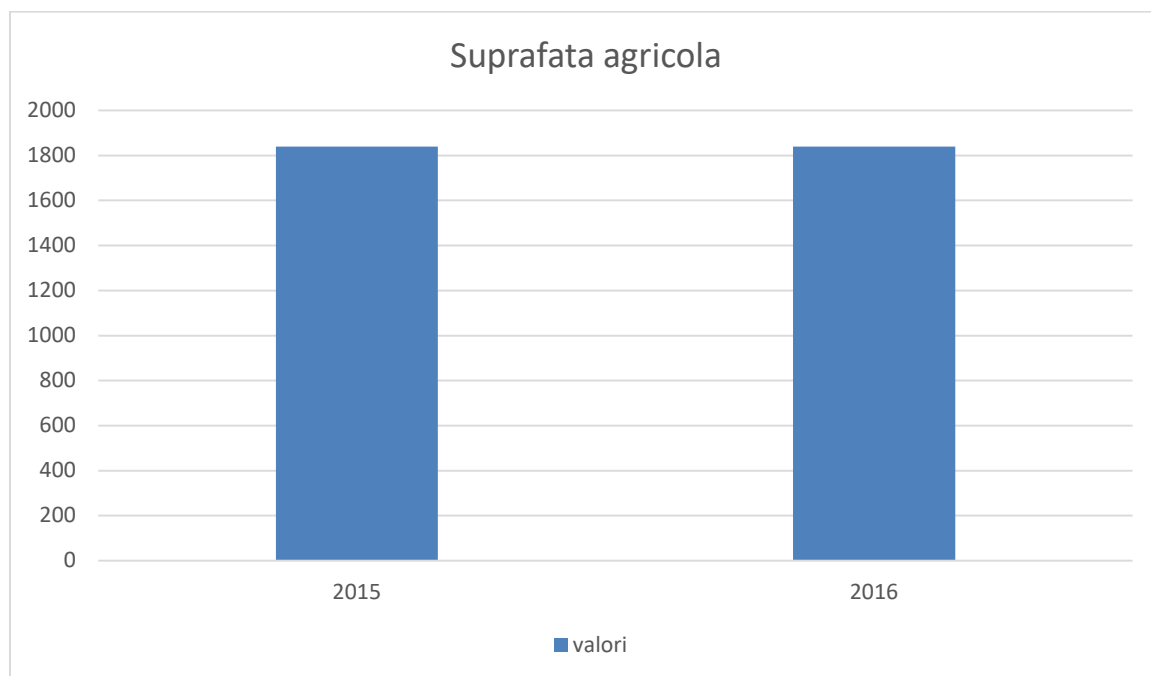
An	Suprafață (ha)	Fermieri (nr.)
2015	1008,93	345
2016	1129,91	397
2017	1100	390
2018	1120	394
2019	1230	374

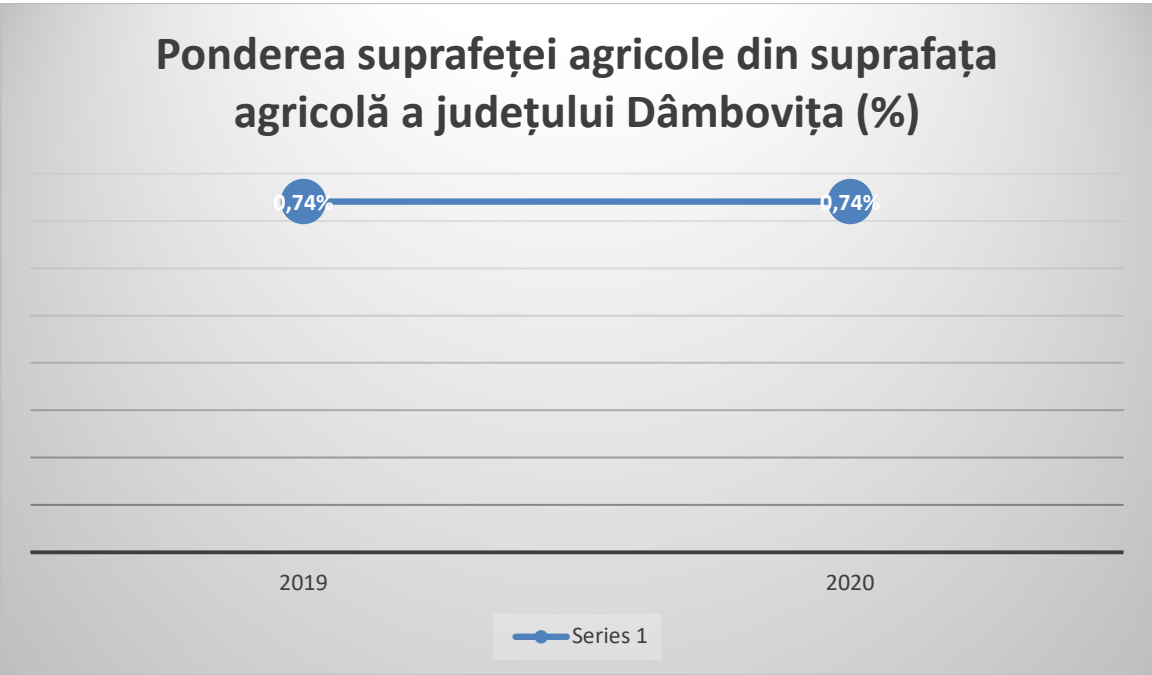
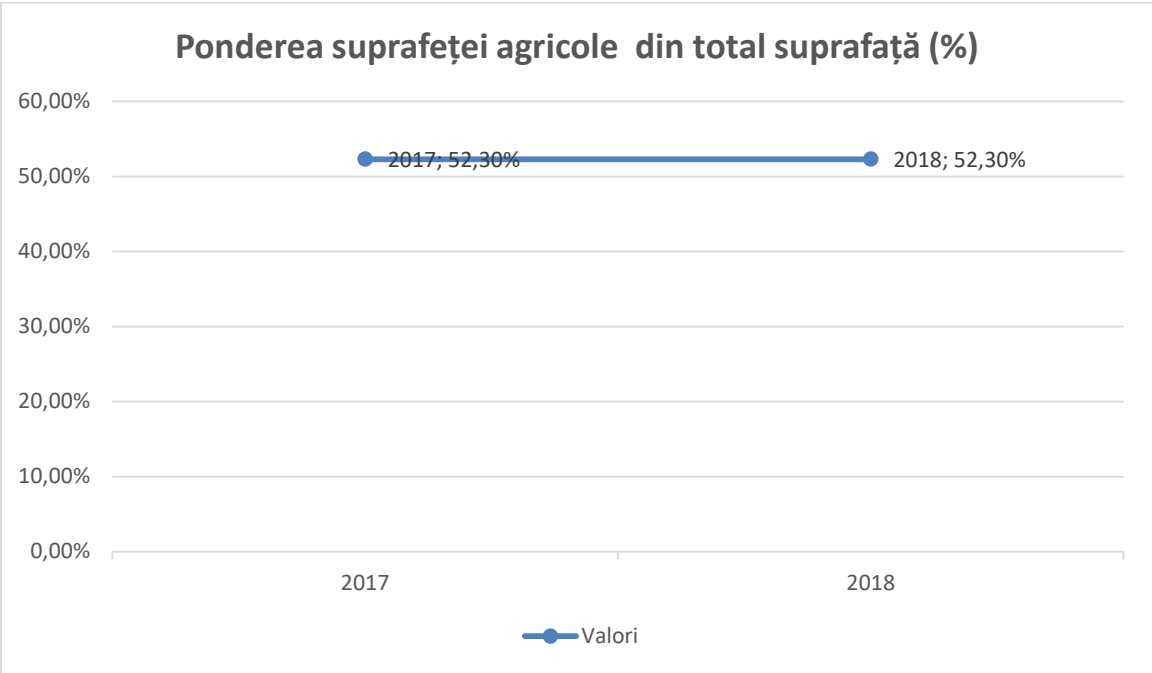


Ponderea terenurilor agricole

INDICATOR	Suprafața agricolă (ha)		Ponderea suprafeței agricole din total suprafață (%)		Ponderea suprafeței agricole din suprafața agricolă a județului Dâmbovița (%)	
	2015	2016	2017	2018	2019	2020
Valori	1840	1840	52,30%	52,30%	0,7408%	0,7408%

Sursa: Fișa localității 2014, 2020, INS



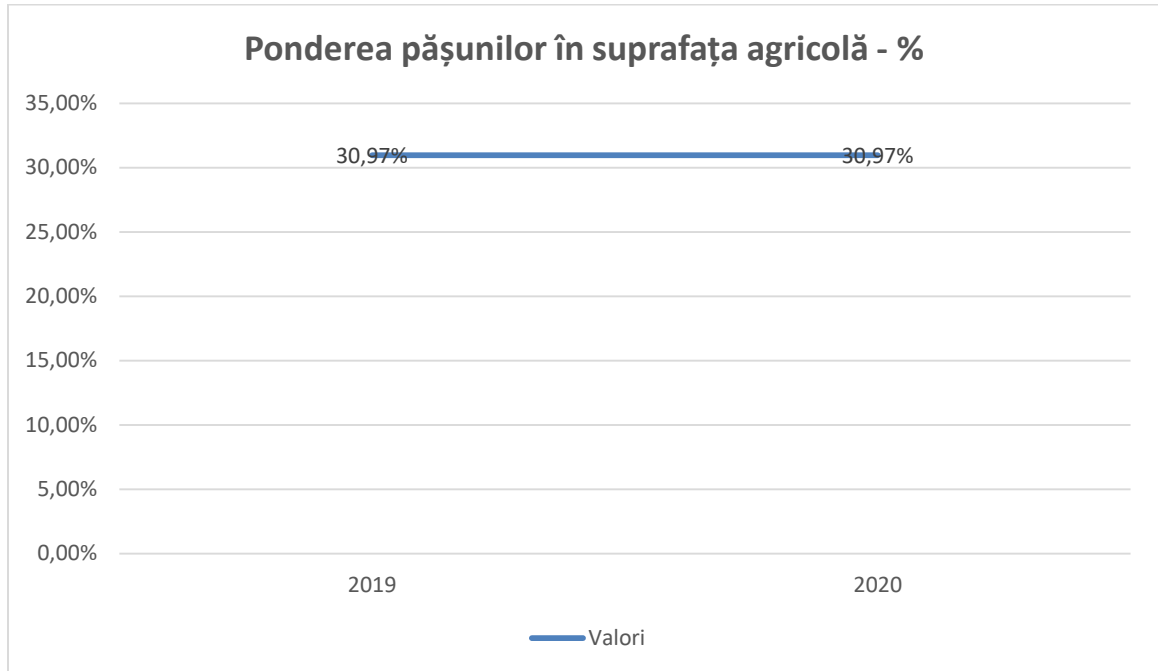


Caracterizarea pășunilor 2017/ 2020

INDICATOR	Suprafață ocupată de pășuni - ha		Ponderea pășunilor în suprafața agricolă - %	
	2017	2018	2019	2020
Ani				
Valori	570	570	30,97%	30,97%

Sursa: Fișa localității 2017, 2020, INS

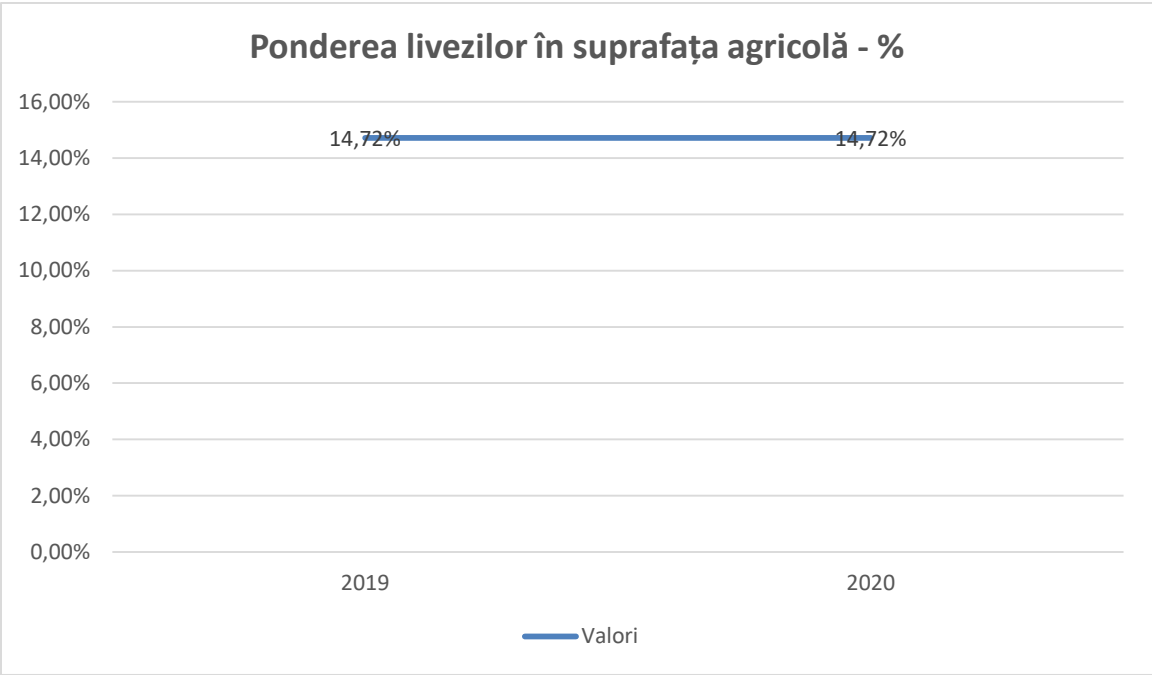
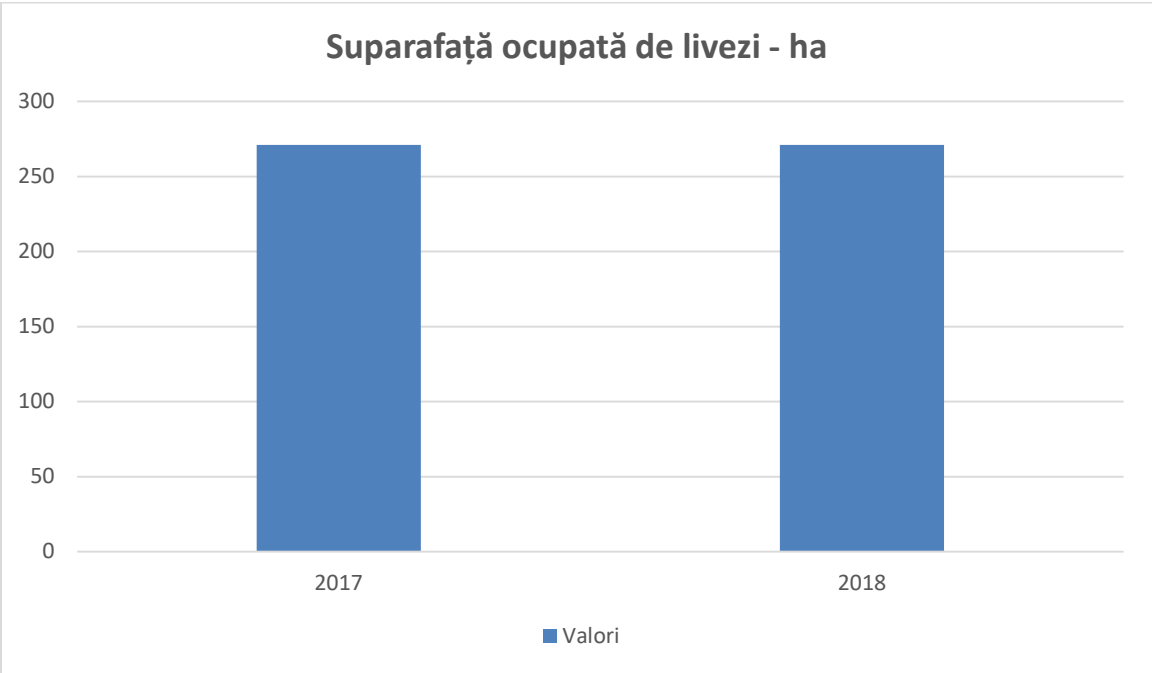




Caracterizarea livezilor – 2017/ 2020

INDICATOR	Suprafață ocupată de livezi - ha		Ponderea livezilor în suprafața agricolă - %	
	2017	2018	2019	2020
Ani	2017	2018	2019	2020
Valori	271	271	14,72%	14,72%

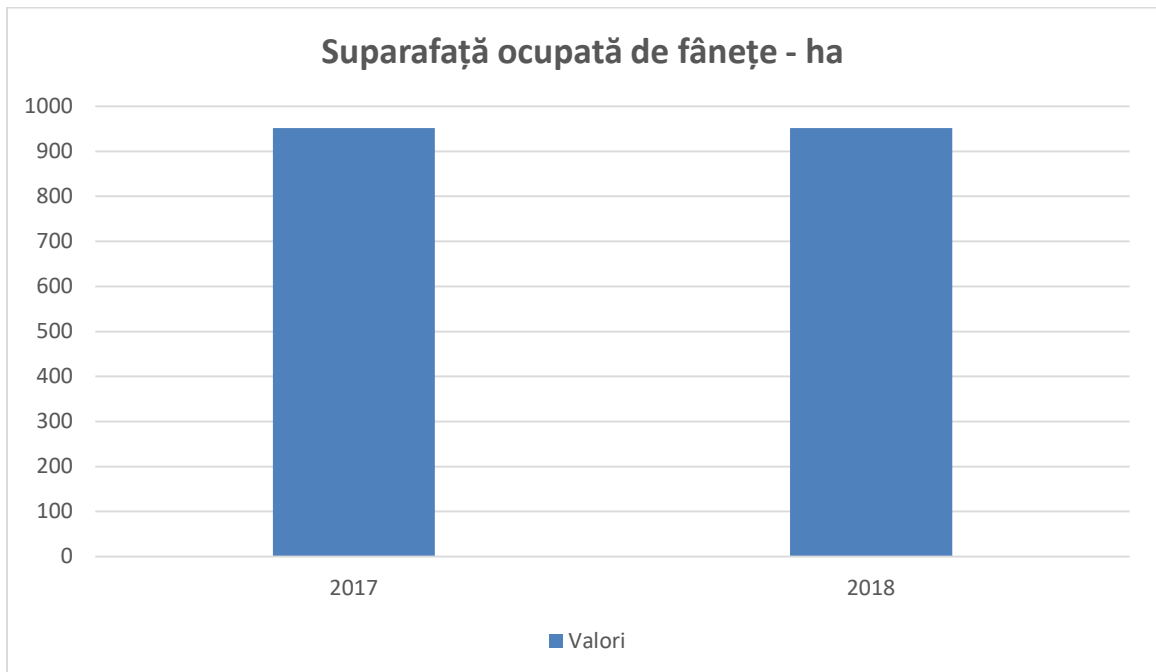
Sursa: Fișa localității 2017/ 2020, INS

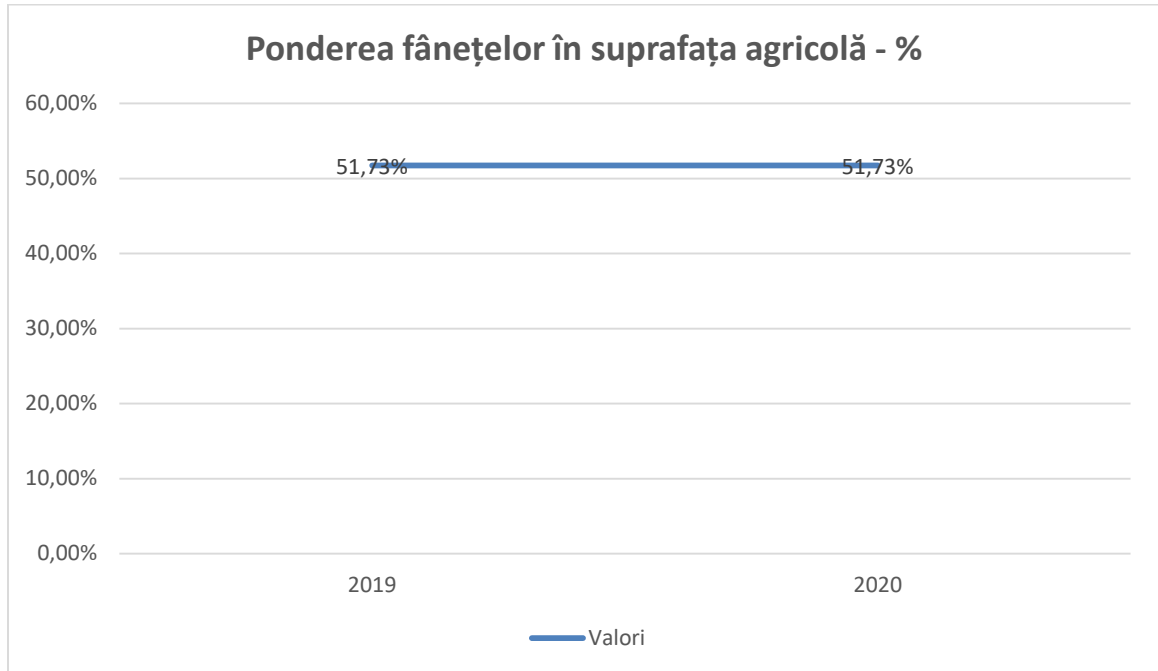


Caracterizarea fânețelor 2017 / 2020

INDICATOR	Suprafață ocupată de fânețe - ha		Ponderea fânețe în suprafața agricolă - %	
	2017	2018	2019	2020
Ani				
Valori	952	952	51,73%	51,73%

Sursa: Fișa
localității 2017, 2020,
INS

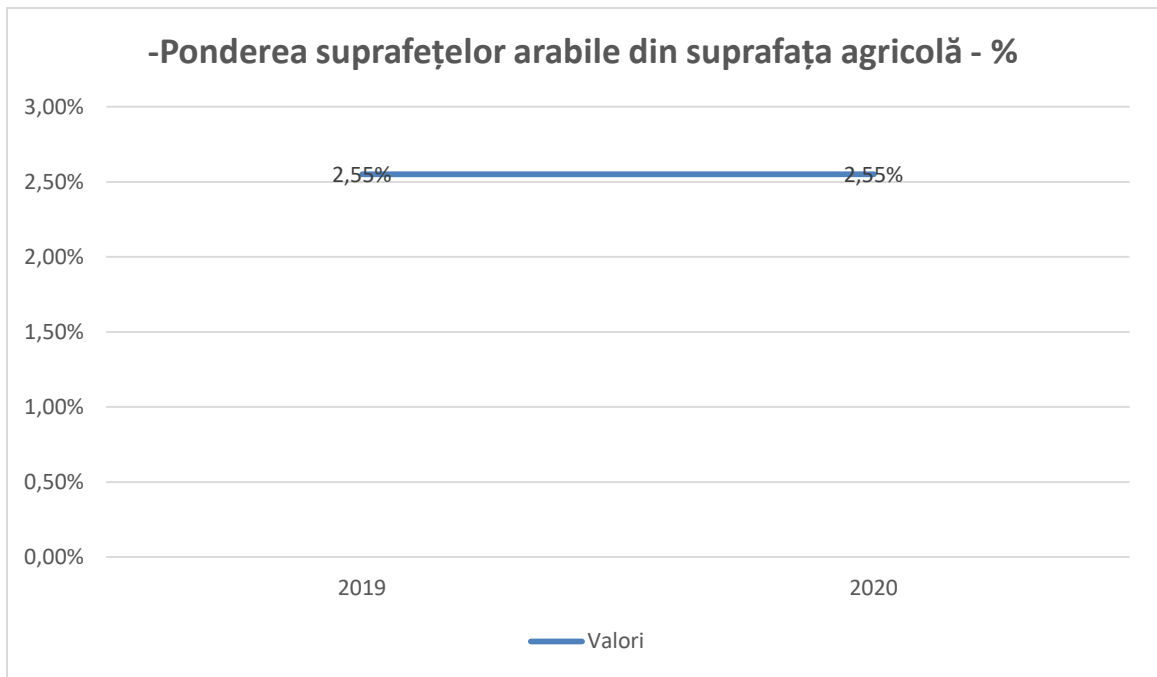




Caracterizarea terenurilor arabile 2017 / 2020

INDICATOR	Suprafață arabilă - ha		Ponderea suprafețelor arabile din suprafața agricolă - %	
	2017	2018	2019	2020
Ani	2017	2018	2019	2020
Valori	47	47	2,55%	2,55%

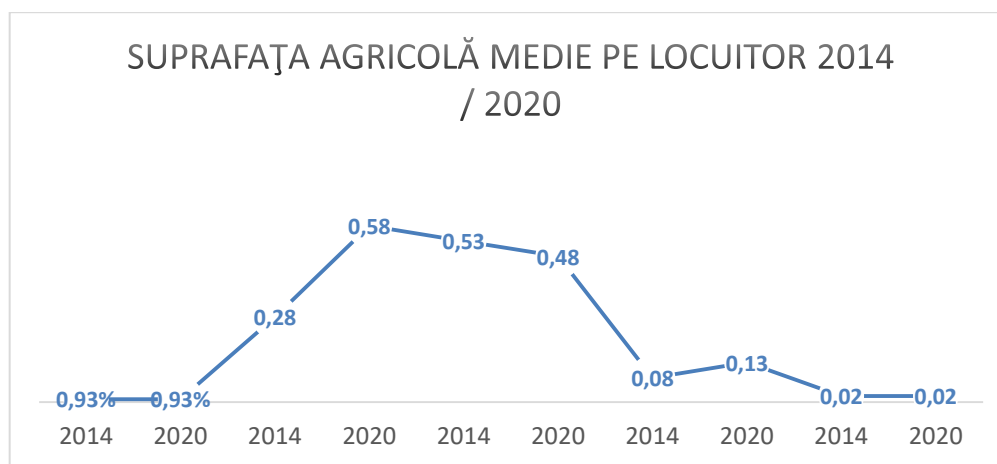
Sursa: Fișa localității 2017, 2020, INS



Suprafața agricolă medie pe locuitor 2014 / 2020

INDICATOR	Suprafață agricolă pe locuitor (ha)		Suprafață pășuni pe locuitor (ha)		Suprafață fânețe pe locuitor (ha)		Suprafață livezi pe locuitor (ha)		Suprafață arabilă pe locuitor (ha)	
	2014	2020	2014	2020	2014	2020	2014	2020	2014	2020
Ani	2014	2020	2014	2020	2014	2020	2014	2020	2014	2020
Valori	0,93 ha	0,93 ha	0,28 ha	0,58 ha	0,53 ha	0,48 ha	0,08 ha	0,13 ha	0,02 ha	0,02 ha

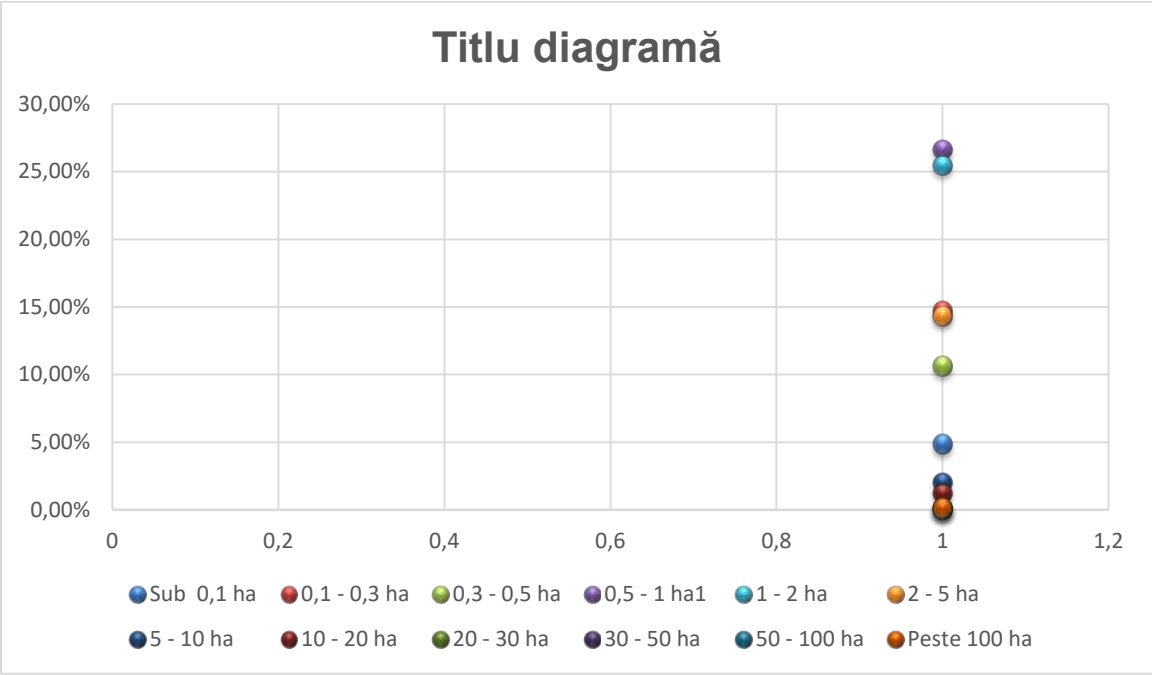
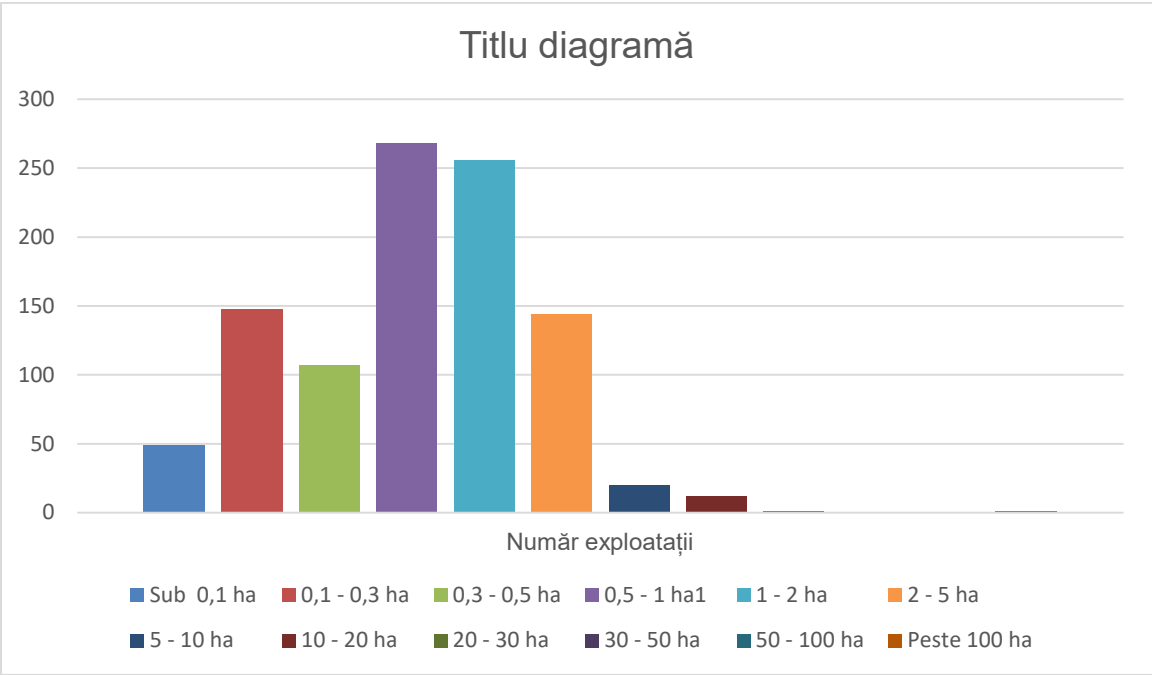
Sursa: Fișa localității 2014 / 2020, INS



Structura exploatațiilor agricole individuale pe categorii de mărime

Clasă de mărime	Sub 0,1 ha	0,1 - 0,3 ha	0,3 - 0,5 ha	0,5 - 1 ha	1 - 2 ha	2 - 5 ha	5 - 10 ha	10 - 20 ha	20 - 30 ha	30 - 50 ha	50 - 100 ha	Peste 100 ha	TOTAL
Număr exploatații	49	148	107	268	256	144	20	12	1	-	-	1	1006
% din total exploatații	4,87%	14,71%	10,64%	26,64%	25,45%	14,31%	1,99%	1,19%	0,10%	-	-	0,10%	100%

Sursa: Calcule proprii după datele din Registrul Agricol



Exploatațiile agricole din comuna Pucheni care au suprafața cuprinsă între 0,5 – 1,00 ha sunt cele mai numeroase, cu un procent de 26,6% din totalul exploatațiilor agricole care utilizează o suprafață agricolă. Acestea sunt urmate de exploatațiile cu suprafața cuprinsă între 1 și 2 ha.

Marea parte a exploatațiilor agricole înregistrate în comună sunt exploatații de mici dimensiuni, care desfășoară activități agricole de semi-subzistență și subzistență, cu foarte mici șanse de îmbunătățire a performanțelor economice, în special prin creșterea nivelului de comercializare a producției proprii.

În ceea ce privește forța de muncă, majoritatea fermierilor își lucrează individual terenul, forța de muncă angajată reprezentând un procent foarte scăzut.

Rentabilitatea solului

Solurile ce se regăsesc pe raza comunei Pucheni, sunt în general soluri neevoluate sau slab evoluate, afectate de fenomenele de eroziune în suprafață și în adâncime, slab aprovizionate cu elemente nutritive și humus. Tipurile de sol prezente pe teritoriul comunei, sunt următoarele:

- Eutricambosolul – 418,30 ha;
- Regosolul – 1385,40 ha;
- Aluviosolul – 36,30 ha.

Din punct de vedere al calității solurilor, la nivelul comunei Pucheni avem următoarea încadrare în clase de calitate pe folosințe agricole:

- Arabil – clasa a V-a, cu nota de bonitare 13;
- Pășune – clasa a IV-a , cu nota de bonitare 30;
- Fânețe – clasa a IV-a, cu nota de bonitare 37;
- Livadă – clasa a V-a, cu nota de bonitare 19.

Din punct de vedere al favorabilității pe culturi, în zona colinară, cu pante accentuate, cea mai bună favorabilitate o reprezintă cultura prunului, urmată de cea a mărului și părului. În

zonele depresionare, favorabilitatea relativ bună o are cireșul și vișinul, iar dintre culturile de câmp, porumbul și cartoful valorifică cel mai bine zonele cu pantă redusă.

INDUSTRIE – IMM – MICRO – ÎNTREPRINDERI

Domeniul de activitate care acaparează cele mai multe firme din comuna Pucheni este cel al comerțului cu ridicata și cu amănuntul. Din punct de vedere al formei de organizare a societății comerciale, sunt microîntreprinderile. Întreprinderile mici și mijlocii dețin un rol foarte important al creșterii economice, inovării, ocupării forței de muncă și integrării sociale, reprezentând structura de bază a economiei.

Cei mai mulți salariați din firmele din comuna Pucheni lucrează în domeniul agricultură și comerț.

Structura întreprinderilor active din industrie, construcții, comerț și alte servicii, este prezentată în tabelul de mai jos:

Categorie	Număr unități	% din numărul total
Societăți din sectorul industrial, include și sectorul agricol	28	1%
Societăți privind comerțul	15	0,7%
Societăți prestatoare de servicii	1	0,02%
Alte societăți comerciale	0	0
TOTAL	41	

Sursa: INS- Direcția Județeană de Statistică Dambovița

		NUMĂR UNITĂȚI	CIFRA DE AFACERI	PERSOANE OCUPATE	NR. MEDIU SALARIAȚI
Ind. extractivă	<i>0-9 salariați</i>	0	0	0	0
Ind. prelucrătoare	<i>0-9 salariați</i>	0	0	0	0
	<i>10-49 salariați</i>	0	0	0	0
Construcții	<i>0-9 salariați</i>	0	0	0	0
	<i>10-49 salariați</i>	0	0	0	0
Comerț	<i>0-9 salariați</i>	16	396543	16	20
	<i>10-49 salariați</i>	0	0	0	0
Transport/Depozitare	<i>0-9 salariați</i>	0	0	0	0
Hoteluri/Restaurante	<i>0-9 salariați</i>	0	0	0	0
Informații/Comunicații	<i>0-9 salariați</i>	1	23000	1	1
Tranzacții/Inchirieri/ Activ de serv către întrep	<i>0-9 salariați</i>	0	0	0	0
Învățământ	<i>0-9 salariați</i>				
Alte activități de servicii	<i>0-9 salariați</i>	0	0	0	0
Alte societăți	<i>0-9 salariați</i>	0	0	0	0
TOTAL					

g) Servicii de infrastructură medico – socială

Serviciile medicale din comuna Pucheni, sunt asigurate de un cabinet medical de familie privat, unde activează un medic de familie și un asistent medical.

Pe raza comunei Pucheni nu există centre de tip familial, centre de plasament, centre pentru recuperarea persoanelor cu nevoi speciale, centre care să pună la dispoziția bătrânilor servicii de asistență socială corespunzător nevoilor identificate. Comuna oferă doar servicii sociale cu caracter primar oferite de Primărie și de cabinetul medical.

Servicii veterinare

Pe raza comunei Pucheni funcționează un cabinet medical veterinar, iar serviciile medical-veterinare sunt asigurate de către un medic veterinar.

Servicii și infrastructură educațională, cultural și turistică

AN Categorie	2014	2015	2016	2017	2018	2019
Unități de învățământ	1	1	1	1	1	1
Școli din învățământul primar și gimnazial (inclusiv special)	1	1	1	1	1	1
Copii înscriși în grădinițe	33	31	28	28	24	21
Elevi înscriși – TOTAL	139	136	128	121	117	114
Elevi înscriși în învățământul primar (inclusiv special)	53	53	61	58	43	32
Elevi înscriși în învățământ gimnazial (inclusiv special)	86	83	67	63	74	82
Absolvenți – TOTAL	139	136	128	121	117	114
Absolvenți în învățământul gimnazial (inclusiv special)	86	83	67	63	74	82
Personal didactic – TOTAL	14	14	12	12	12	12
Personal didactic în învățământul preșcolar	2	2	2	2	2	2
Personal didactic în învățământul primar și gimnazial (inclusiv special)	14	14	12	12	12	12
Personal didactic în învățământul primar (inclusiv special)	4	4	4	4	4	4
Personal didactic în învățământ gimnazial (inclusiv special)	10	10	8	8	8	8
Săli de clasă și cabinete școlare	9	9	9	9	9	9
Laboratoare școlare	1	1	1	1	1	1
PC- TOTAL						

INS, Fișa localității

În comuna Pucheni se poate observa o scădere a numărului de copii înscriși în toate tipurile de învățământ disponibile în comuna Pucheni (învățământ preșcolar, primar și gimnazial).

Numărul copiilor înscriși în învățământul preșcolar a scăzut foarte mult, pe fiecare an din perioada analizată.

Învățământul primar și gimnazial înregistrează de asemenea o scădere drastică a numărului elevilor înscriși. Atât numărul elevilor înscriși în învățământul primar, cât și elevii înscriși în învățământul gimnazial au înregistrat scăderi cu privire la numărul lor.

Personalul didactic din învățământul gimnazial și din învățământul preșcolar a scăzut foarte mult pentru fiecare formă de învățământ. Unitățile școlare din Pucheni sunt reprezentate de o școală și o grădiniță.

În prezent la nivel național, actul educațional se desfășoară în unități din învățământul primar și gimnazial dintre care peste 80% necesită reabilitare, mai mult de 60% dintre acestea fiind localizate în mediul rural. De asemenea, grădinițele și unitățile școlare mai ales din mediul rural, frecventate de copii din medii sociale vulnerabile, au dotări edilitare precare, neîndeplinind standardele de calitate corespunzătoare unei funcționări normale.

Astfel, infrastructura educațională nu are capacitatea de a susține un nivel decent de trai. În acest context, educația antepreșcolară (creșe) și preșcolară (grădinițe) se confruntă cu un deficit major în ceea ce privește infrastructura.

Rata abandonului școlar în România este mult mai ridicată în mediul rural decât în mediul urban.

Școala Pucheni

Școala Pucheni s-a înființat în data de 22 august 1838, primul învățător fiind Ion Rădulescu care a activat între 1840 – 1866, însă nu se știe unde a funcționat până în anul 1860. Cert este că între anii 1860 – 1910, cursurile s-au desfășurat într-o casă cu două camere donată pentru școală, împreună cu suprafața de 1 ha teren, de către locuitorul Mareș Chițu, teren pe care și astăzi se află școala și curtea școlii.

Culte

Biserica din satul Pucheni cu hramul „Adormirea Maicii Domnului”

Biserica din satul Pucheni care a dăinuit de-a lungul veacurilor, s-a înghebat încă din secolul IX – X, ca o simplă bisericuță din lemn, acoperită poate cu cetină de brad.

Actuala biserică cu hramul „Adormirea Maicii Domnului”, a fost zidită între anii 1908 – 1918 pe locul vechiului locaș, fiind sfințită în ziua de 19 mai 1918.

Biserica cu o suprafață de 255 mp este construită în stil grecesc în formă de cruce, prezentând o arhitectură monumentală. Turlele, plafoanele, bolțile, sunt construite din brad, iar catapeteasma și o parte din zidăria superioară sunt construite din piatră și cărămidă. Restul bisericii este din piatră. Acoperișul este din tablă galvanizată. Turla vestică a fost folosită până în anul 1971 drept clopotniță. Pictura în stil realist executată în ulei și inspirată din Michelangelo, prezintă o mare valoare artistică.

Sfântul locaș a fost reparat în anul 1959, restaurat și resfințit în anul 1976 prin eforturile preotului Chițulescu Gheorghe, iar între anii 2001 – 2010 de preot Tăbârcă Alin George și preot Drăgoi Vasile.

h) Dezvoltare și guvernare locală

În comuna Pucheni există următoarele instituții locale: Primăria comunei Pucheni; Căminul cultural; Biserica din satul Pucheni; Școala gimnazială „Nicolae Vlad”; Grădinița de copii din satul Pucheni; Biblioteca comunală „Gheorghe Tomozei”; Postul de Poliție; Cabinet medical uman; Cabinet medical veterinar.

INTRAVILANUL EXISTENT – ZONE FUNCȚIONALE – BILANȚ TERITORIAL

Teritoriul intravilan este format din suprafețe de teren destinate construcțiilor și amenajărilor.

Teritoriul intravilan al comunei Pucheni este compus din:

- Trup principal al satului Pucheni – reședință de comună;
- Trup principal al satului Valea Largă;
- Trup principal al satului Vârfureni;

- Trup principal al satului Meișoare;
- Trup principal al satului Brădățel.

Suprafața totală a intravilanului existent aprobat este de 378 ha și reprezintă suprafețele trupurilor de bază ale satelor componente.

ZONA PENTRU LOCUINȚE ȘI FUNCȚIUNI COMPLEMENTARE

Sistemul privat al economiei satelor, tradiția, clima, relieful, au condus la următorul tip de locuire: gospodării create prin intersecție cu livezi de pomi fructiferi care oferă suportul comercial al existenței familiei, relații deschise între livadă, spații pentru depozitare a fructelor în subsoluri parțiale ale locuințelor, accese rutiere lungi până la subzona curții gospodăriei, în special în zonele cu teren accidentat, dar și cu scop util pentru întreținerea livezilor.

Ca o particulară a acestui tip de ocupare a terenului, în general de-a lungul căilor principale de circulație, casele ocupă partea din față a lotului, dar cu o zonă permisivă pentru trecerea atelajelor, suficient de generoasă pentru îngrijirea pomilor sau culesul fructelor, fără să producă incomodări funcționale.

Suprafața medie a loturilor cuprinse în intravilan variază între 1500 și 2000 mp.

ZONA PENTRU INSTITUȚII PUBLICE ȘI SERVICII DE INTERES GENERAL

În satul Pucheni, reședință de comună, pe baza unităților structurale existente, instituții și servicii publice, alături de alte funcțiuni complementare sau compatibile distribuite la o arteră majoră de circulație rutieră, s-a definit zona centrală cu funcții polarizatoare specializate să satisfacă o gamă largă de aspirații și necesități ale colectivității.

Zona destinată instituțiilor publice și serviciilor de interes general reprezintă circa 3% din intravilanul propus.

ZONA PENTRU UNITĂȚI INDUSTRIALE ȘI AGRICOLE

Zona pentru unități industriale și agricole este mai bine definită în comuna Pucheni și este destinată dezvoltării unor unități cu profil industrial și agrozootehnic. Alte obiective mai mici, dispersate pe teritoriul comunei, cuprind activități de industrie mică, industrie alimentară și prestări servicii.

Zona pentru obiective tehnico-edilitare este reprezentată pe teritoriul tuturor localităților și se află în relație directă cu celelalte zone funcționale.

ZONA PENTRU CĂI DE COMUNICAȚII ȘI TRANSPORT RUTIER

Este reprezentată pe teritoriul tuturor satelor și se află în relație directă cu celelalte zone funcționale.

ALTE ZONE (PĂDURI, CURSURI DE APĂ, TORENȚI, TERENURI NEPRODUCTIVE)

Pe teritoriul intravilan al satelor sunt incluse inevitabil și alte categorii de terenuri neconstruibile, cursuri de apă ce traversează prin acestea, terenuri neproductive, păduri, etc.

ALTE SERVICII

Pe raza comunei Pucheni, sunt oferite următoarele servicii: serviciul de internet, servicii de telefonie fixă și mobilă, servicii de televiziune prin cablu.

Comuna Pucheni este inclusă în:

Lista UAT afectate de alunecări de teren, unde sunt incluse și cu un grad de risc ridicat, conform Legii nr. 575/2001 privind aprobarea Planului de amenajare a teritoriului național – Secțiunea V;

La nivelul UAT Pucheni, s-au identificat unele zone ce pot fi afectate de alunecări de teren cum ar fi: zona Valea lui Scor; zona Rădaie – Siliște; zona Vârfureni.

Lista UAT eligibile pentru plăți compensatorii în cadrul Pachetului 1 „Pajiști cu Înaltă Valoare Naturală” și Pachetului 2 „practici Agricole Tradiționale”

Comuna Pucheni, este membru a următoarelor structuri: GAL „Valea Ialomiței”; A.D.I. gunoi; ADI apă și AcOR Dâmbovița.

Pe raza UAT Pucheni, s-a înființat „ASOCIAȚIA JURIDICĂ A POMICULTORILOR, A CRESCĂTORILOR DE ANIMALE, PRESTĂRII DE SERVICII, AMENAJĂRII ȘI PROTECȚIEI PĂDURILOR ȘI MEDIULUI – DRUMUL MUNȚILOR” și „ASOCIAȚIA AGRICULTORILOR DIN COMUNA PUCHENI” , care vin în sprijinul cetățenilor, având în vedere valorificarea produselor agricole cât și accesarea fondurilor europene pentru dezvoltare agricolă.

ECHIPAREA EDILITARĂ

Rețeaua de drumuri și străzi

Comuna Pucheni este deservită de drumul județean DJ724, care trece prin satul Valea Largă și satul Pucheni, făcând legătura cu DN72.

Drumul comunal DC 122 Pucheni – Râul Alb, drum de categoria E, care traversează satul Pucheni făcând legătura cu Râul Alb, cu o lungime de 5,00 km.

Drumul comunal DC124 Pucheni – Meișoare, drum de categoria E, care traversează satul Meișoare, cu o lungime de aprox. 2,24 km.

Drumul comunal DC 124A, Pucheni – Vârfureni, drum de categoria E, care traversează satul Vârfureni, cu o lungime de 2,5 km.

Traversările peste pârâul Valea Largă și afluenții săi principali, se realizează pe poduri din beton sau punți pietonale, toate în stare bună.

Drumurile locale au o lungime totală de 56,44 km, iar drumul județean ce străbate satele Valea Largă și Pucheni, are o lungime de 7 km.

Rețeaua de alimentare cu apă

Comuna Pucheni este parțial alimentată cu apă din puțuri de tip rural și parțial din rețea cu apă industrială. Apa menajeră este folosită în gospodărie la diferite munci, sau pentru animale, neputând fi folosită pentru consum uman.

Pe rețeaua de apă ce alimentează satul Pucheni, există în funcțiune 8 hidranți. Rețeaua de fântâni este destul de extinsă, la 2 – 3 gospodării existând câte una.

Rețeaua de canalizare

În comuna Pucheni, nu există rețea de canalizare în sistem centralizat, utilizându-se sistemul de latrine uscate pentru gospodăriile particulare și fose vidanjabile pentru dotări.

Alimentarea cu gaze naturale

În comuna Pucheni, nu există rețea de alimentare cu gaze.

Alimentarea cu energie electrică, telecomunicații

Rețeaua electrică însumează o lungime de 25 km.

Sursa principală de alimentare cu energie electrică o constituie LEA20 KW, Micloșani – Meișoare executată pe stâlpi din beton cu conductoare din oțel aluminiu. Din aceste linii, s-au făcut derivații pentru alimentarea posturilor de transformare.

Rețelele electrice de joasă tensiune care alimentează consumatorii casnici și industriali parcurg toate căile de comunicație ale localităților în traseu aerian.

i) Bilantul investitiilor intreprinse in teritoriu

– PROIECTE ÎN CURS DE DERULARE ȘI FINALIZATE

DENUMIRE PROIECT:

1. Alimentare cu apă în comuna Pucheni, județul Dâmbovița

Anul finanțării: 2008

Valoarea proiectului: 8.231.247,77 lei

Sursa de finanțare: buget de stat și buget local

Descriere: realizare sistem alimentare cu apă în comuna Pucheni, județul Dâmbovița

2. Asfaltare drumuri locale în comuna Pucheni, județul Dâmbovița

Anul finanțării: 2014

Valoarea proiectului: 235.974 lei

Anul finalizării parțiale: 2014

Sursa de finanțare: buget local 50%, Consiliul județean Dâmbovița 50%

Descriere: asfaltare drumuri locale în satul Pucheni, lungimea 2738 m

3. Reabilitare exterioară (anvelopare) și înlocuire acoperiș Grădinița Pucheni

Anul finanțării: 2018

Valoarea proiectului: 356.540 lei

Anul finalizării: 2018

Sursa de finanțare: buget local 50%, buget de stat 50%.

Descriere: sistem constructiv – structura portantă; acoperiș – șarpantă; învelitoare – tablă lindab; finisaj exterior – tencuială decorativă; tâmplărie exterioară – PVC cu geam termopan

4. Reabilitare exterioară (anvelopare) clădire corp vechi Școala gimnazială Nicolae Vlad Pucheni.

Anul finanțării: 2018

Valoarea proiectului: 97.162 lei

Anul finalizării: 2018

Sursa de finanțare: buget local 50%, buget de stat 50%.

Descriere: sistem constructiv – structura portantă; acoperiș – șarpantă; învelitoare - tablă zincată; finisaj exterior – tencuială decorativă; tâmplărie exterioară – PVC cu geam termopan.

5. Reabilitare exterioară (anvelopare) clădire corp nou Școala gimnazială Nicolae Vlad Pucheni.

Anul finanțării: 2018

Valoarea proiectului: 174.358 lei

Anul finalizării: 2018

Sursa de finanțare: buget local 50%, buget de stat 50%.

Descriere: sistem constructiv – structura portantă; acoperiș – șarpantă; învelitoare - tablă zincată; finisaj exterior – tencuială decorativă; tâmplărie exterioară – PVC cu geam termopan.

6. Modernizare drum comunal DC 124 Pucheni – Meișoare L=1,5 km, comuna Pucheni, județul Dâmbovița

Anul finanțării: 2017

Valoarea proiectului: 1.765.144,00 lei

Anul finalizării: 2020

Sursa de finanțare: buget local, buget de stat MDRAP

Descriere: Modernizare – asfaltare drum comunal DC 124 Pucheni – Meișoare pe o lungime de 1,5 km, lucrări care se încadrează în clasa de importanță „C”, construcții de importanță normală.

7. Refacere și punere în siguranță a drumului comunal DC 122 Pucheni – Râul Alb, L=2,85 km.

Anul finanțării: 2020

Valoarea proiectului: 450.042,00 lei

Anul finalizării: 2021

Sursa de finanțare: buget local și buget de stat

Descriere: Conform HG nr. 766/1997, DC 122 este drum comunal de categoria de importanță „C”, construcții de importanță normală, iar conform STAS 4273/1983 face parte din clasa tehnică V.

8. Modernizarea sistemului de iluminat public prin montare aparate de iluminat cu LED în comuna Pucheni, județul Dâmbovița.

Anul finanțării: 2019

Valoarea proiectului: 356.384,60 lei

Anul finalizării: 2019

Sursa de finanțare: Ministerul Dezvoltării

Descriere: Prin realizarea acestei investiții se dorește aducerea la nivelul standardelor europene a sistemului de iluminat public din punct de vedere tehnico-funcțional, al reducerii costurilor, al condițiilor socio-economice specifice zonei, cât și din punct de vedere al protecției mediului.

9. Achiziționare în anul 2017 din fonduri proprii tractor marca Argon 3S Same de 72 cp.

10. Achiziționare în anul 2018 din fonduri nerambursabile, buldoexcavator MST 642 plus, prin GAL Valea Ialomiței.

k) Studiarea profilului socio-economic al comunității locale

În ceea ce privește studiarea profilului socio-economic, pe raza Comunei Pucheni s-a realizat o anchetă statistică, ce a avut ca obiectiv aplicarea a 70 de chestionare. Cercetarea a fost una descriptivă și aplicativă de tip sondaj cu operator. Ca instrument de culegere al informațiilor am ales utilizarea chestionarului. Chestionarul a cuprins un număr de 23 întrebări, vizând mai multe aspecte ale Comunei Pucheni, cum ar fi: teritoriul, populația, activități economice, mediul, educație și învățământ, servicii medicale și asistență medicală, administrație și servicii publice. Colectivitatea a fost formată din locuitorii Comunei Pucheni, totalitatea acesteia fiind de 1666 de locuitori, dintre care, doar 45 au răspuns chestionarului. Eșantionul a reprezentat 0,42 % din colectivitate.

Rezultatele obținute în urma studierii profilului socio – economic

TERITORIU

1. *Alegeți trei lucruri care vă plac cel mai mult în localitatea Pucheni?*
2. *Alegeți trei lucruri care nu vă plac în localitatea Pucheni?*
3. *Care considerați că sunt cele mai importante trei resurse pe care se poate sprijini dezvoltarea viitoare a Comunei Pucheni*
4. *Cât de mulțumit sau nemulțumit sunteți de aspectele din tabelul de mai jos, cu privire la Comuna Pucheni?*
5. *Care sunt primele lucruri pe care le considerați necesare în comuna dumneavoastră pentru recreere și petrecerea timpului liber*

POPULATIA

1. *În localitatea este ușor a găsi un loc de muncă?*
2. *Care este ocupația dumneavoastră?*
3. *Unde vă desfășurați activitatea?*
4. *În ce domeniu vă desfășurați activitatea?*
5. *Cum considerați dezvoltarea economică a Comunei Pucheni?*
6. *Ce activități economice credeți că ar trebui încurajate în localitate?*

MEDIU

1. *Care considerați că sunt principalele 3 surse de poluare a mediului din localitate?*

EDUCAȚIE ȘI ÎNVĂȚĂMÂNT

1. *Cât de mulțumit sunteți de calitatea serviciilor oferite de Școala și Grădinița*

- 2. Dacă la întrebarea 1 ați ales unul din răspunsurile corespunzătoare codurilor 1, 2, 3, care considerați că sunt cele mai importante trei probleme cu care se confruntă fiecare unitate de învățământ din localitate?*

SERVICII MEDICALE ȘI ASISTENȚĂ MEDICALĂ

- 1. Cât de mulțumit sunteți de calitatea serviciilor oferite de cabinetul medical și farmacie.*
- 2. Din ce cauze sunteți nemulțumiți de cabinetul medical?*
- 3. Din ce cauză sunteți nemulțumiți de farmacia din localitate?*

ADMINISTRAȚIE ȘI SERVICII PUBLICE

- 1. Autoritățile din localitate fac ceea ce trebuie pentru ca oamenii să trăiască mai bine?*
- 2. Care probleme ar trebui rezolvate pe termen scurt în comuna dumneavoastră?*

POPULAȚIA

^

CAPITOLUL III

3.1 Elaborarea analizei SWOT

Analiza SWOT este elaborată pe baza analizei diagnostic, precum și pe interpretarea rezultatelor obținute în baza studierii profilului socio-economic al comunei și pe baza interpretării chestionarelor aplicate în cadrul anchetei statistice.

PUNCTE TARI:

- Comuna Pucheni se află în zona Subcarpaților de curbură, în cadrul subunității Subcarpaților Ialomiței;
- Patrimoniul cultural local și patrimoniul natural bogat și divers;
- Vegetație și faună diversă, în special păduri și pășuni păstrate în stare bună de conservare;
- Solurile favorabile plantațiilor pomicole (pomi fructiferi, în special meri) și potențial agricol ridicat pentru creșterea animalelor;
- Pondere ridicată a suprafeței agricole și forestiere caracterizate de o mare diversitate biologică;
- Procentul ridicat al suprafeței acoperite cu păduri;
- Potențial turistic ridicat cu deosebite peisaje naturale, ce permit dezvoltarea de activități turistice și de agrement;
- Experiență și tradiție în realizarea de produse agricole locale;
- Mai există meșteșugari recunoscuți care practică activități tradiționale și realizează produse locale (tăbăcari, fierari);
- Face parte din structuri asociative cu acces la fonduri europene (membru la GAL „Valea Ialomiței”);
- Suprafața ocupată cu livezi a crescut în anul 2019 față de anul 2014;

- Comuna detine o suprafață semnificativă de pășuni și fânețe naturale cu valoare nutritivă ridicată;
- Disponibilitatea forței de muncă tânără cu nivel mediu de pregătire profesională;
- Numărul de firme (persoane fizice și juridice) în creștere;

PUNCTE SLABE:

- Lipsa infrastructurii: apa, canal, rețele gaze naturale, modernizare drumuri comunale și locale;
- Migrarea populației cu un nivel de educație mediu și superior în afara teritoriului;
- Lipsa locurilor de muncă stabile la nivelul teritoriului;
- Nivelul de trai al populației scăzut;
- Proprietatea agricolă este dispersată;
- Lipsa formării profesionale la nivel de fermieri;
- Distanța mare față de DN
- Lipsa cadrelor medicale;
- Lipsa cabinetelor medicale;
- Populația comunei a scăzut foarte mult;
- Apariția accentuată a fenomenului migrației, în special la persoanele tinere;
- Numărul mediu al salariaților a înregistrat o scădere foarte mare;
- Numărul șomerilor înregistrați a crescut;
- Investiții private slabe și de mici dimensiuni;
- Lipsa investitorilor pe teritoriul comunei;
- Legislația națională și comunitară în continuă schimbare, ce poate determina fluctuații asupra strategiilor de dezvoltare ale operatorilor economici sau stoparea investițiilor

acestora;

- Lipsa sistemului de colectare, depozitare și valorificare a produselor agricole și acces limitat și neorganizat al fermierilor mici pe piață;
- Costul ridicat al investițiilor, acces redus la resurse financiare și costuri mari ale produselor de creditare;
- Dotări tehnice cu un grad ridicat de uzură fizică și morală și insuficiente în cadrul exploatațiilor pomicole;
- Suprafețe de teren agricol și forestier afectate de condiții climatice nefavorabile (deficit sau exces de apă), fenomene de degradare a solului – eroziunile și alunecările de teren;
- Scăderea numărului fermierilor care au primit plata la suprafață și reducerea suprafeței eligibile pentru aceste plăți;
- Numărul mare al exploatațiilor de mici dimensiuni și fărâmițarea excesivă a suprafeței agricole;
- Lipsa organizațiilor non-guvernamentale;
- Tendințe majore de alunecare a terenurilor;
- Reducerea numărului înscrierilor la unitățile de învățământ de pe raza comunei și numărul absolvenților acestora în ultimii ani;
- Ofertele de creditare de pe piețele financiare sunt greu accesibile în contextul crizei economice actuale (dobânzi și garanții mari);
- Promovarea slabă la nivel național și internațional a tradițiilor, datinilor și activităților meșteșugărești, care pot conduce la estomparea acestora.

OPORTUNITĂȚI

- Deschiderea populației din comună de a continua implicarea în programe și proiecte de tip Leader (prin GAL) în perioada 2021-2027;
- Comuna se află în apropierea Parcului Natural Bucegi, declarat arie protejată de interes național, dar și de siturile Bucegi și Leaota, declarate situri de interes comunitar;
- Potențialul ridicat al pieței interne pentru produse tradiționale și ecologice;
- Potențial pentru crearea și modernizarea capacității de cazare în structurile de primire turistică și agroturistică în comună;
- Crearea de noi locuri de muncă în contextul implementării proiectelor cu finanțare europeană sau națională;
- Susținerea financiară a agricultorilor din comună prin programe de agricultură și dezvoltare rurală (plăți compensatorii de agromediu, plăți directe, proiecte pentru ferme mici și tineri fermieri);
- Fonduri europene destinate înființării și amenajării spațiilor publice de recreere pentru populația rurală (parcuri, spații de joacă pentru copii, terenuri de sport inclusiv săli de sport);
- Capacitatea managerială a echipei de conducere a comunei de a derula și de a se implica în realizarea și implementarea de noi proiecte de dezvoltare pentru comună în perioada 2021 – 2027;
- Reducerea șomajului prin sprijinirea de către administrație a întreprinzătorilor locali (asigurarea utilitatilor și dezvoltarea parteneriatelor public-privat);
- Diversitatea tipurilor de turism ce pot fi dezvoltate și practicate (turism rural, agroturism, eco-turism, turism de aventură, turism tematic destinat copiilor);
- Potențial pentru valorificarea și conservarea resurselor locale (agricultură, silvicultură,

patrimoniul cultural, patrimoniul natural);

- Continuarea implementării de proiecte pentru dezvoltarea infrastructurii și a serviciilor de bază, permise pentru creșterea atractivității locale și creșterea calității vieții populației stabilite în comună;
- Cadru legal favorabil promovării și dezvoltării parteneriatului public-privat în furnizarea serviciilor sociale;
- Creșterea suportului financiar acordat de Uniunea Europeană prin Fonduri Structurale pentru finanțarea proiectelor de infrastructură și mediu;
- Potențial de surse de energie regenerabilă din agricultură și silvicultură neutilizate;
- Prezența unui punct de atracție turistică nevalorificat reprezentat de „Râpa Roșie”, fiind unul din cele două astfel de monumente de pe teritoriul României;
- Potențial de asociere al agricultorilor;

AMENINȚĂRI

- Scăderea nivelului de trai și al veniturilor populației;
- Scăderea numărului de tineri care să dezvoltate activității economice și sociale în comună;
- Depopularea localitatii prin fenomenul migrației;
- Efectele schimbărilor climatice și riscurile de mediu;
- Tendințe de renunțare la anumite activități agricole specifice comunei – creșterea animalelor;
- Tendințe de renunțare la activitati mestesugaresti si obiceiuri locale;
- Birocratizarea excesivă a procedurilor pentru accesarea fondurilor europene pentru proiectele de dezvoltare ale comunei;
- Prolungirea crizei economico-financiare;

- Interesul relativ scăzut al unor investitori interesați în valorificarea produselor agro-alimentare din zonă;
- Slaba informare a potențialilor investitori privind potențialul zonei și șansele de acces la fondurile nerambursabile;
- Lipsa educației ecologice;
- Creșterea prețului la utilități și combustibil;
- Defrișarea în mod abuziv a fondului forestier;
- Alunecări de teren;
- Interesul scăzut al agenților economici pentru protejarea mediului.

CAPITOLUL IV

4.1 Descrierea “Strategiei de Dezvoltare Locală a comunei Pucheni pentru perioada 2021 – 2027”

4.1.1 Identificarea și fundamentarea nevoilor de dezvoltare pentru a fi acoperite prin fonduri naționale și europene în perioada 2021-2027 și selectarea priorităților, obiectivelor și acțiunilor pe baza analizei SWOT și a nevoilor identificate

Comuna Pucheni se confruntă cu provocări în valorificarea potențialului agricol, economic, natural, de mediu și social.

Din analiza SWOT reiese că teritoriul comunei înregistrează per ansamblu mari deficiențe, acestea fiind caracterizate de: deficiențe structurale persistente; nivel scăzut al activității antreprenoriale și al valorii adăugate, cu activități ce necesită un aport intensiv al forței de muncă, în special în agricultura de (semi)subzistență; orientare slabă către piață; investiții scăzute; acces la servicii și infrastructură cu mult sub nivelul zonelor urbane; discrepanțe rural-urban din ce în ce mai mari; o pondere semnificativă a populației îmbătrânite, o pondere foarte mare de tineri fără oportunități de a găsi un loc de muncă în comună sau în proximitatea acesteia, dar și cu un segment de populație aflată în risc de sărăcie și excluziune socială, la care se adaugă o serie de riscuri de mediu, provocate de eroziuni și alunecări de teren.

Programele europene pentru perioada 2021-2027 (ex : Planul National Strategic - PNS, Programul Operational Regional - POR, etc) reprezintă oportunități reale pentru a aborda punctele slabe, pe baza consolidării punctelor tari ale sectorului și pe baza progresului realizat de Comuna Pucheni în perioada 2014-2020.

Se poate sublinia că, în Comuna Pucheni au fost înregistrate îmbunătățiri semnificative în perioada 2014-2020, în special cu privire la modernizarea infrastructurii de bază, o mai buna implicare a populatiei locale in proiectele de parteneriat de tip LEADER (prin GAL), a serviciilor de bază oferite populației, modernizarea infrastructurii educaționale. La acestea se pot adăuga

și alte activități și proiecte realizate de comunitatea locală pentru creșterea atractivității comunei și dezvoltarea de activități economice în zonă.

Strategia de Dezvoltare Locală a Comunei Pucheni pentru perioada 2021-2027 va aborda în mod strategic următoarele **7 priorități**:

- 1. Revitalizare economică și sprijin pentru sectorul agro-alimentar;**
- 2. Managementul de mediu sustenabil;**
- 3. Dezvoltarea locală și modernizarea infrastructurii locale;**
- 4. Digitalizarea administrației publice locale;**
- 5. Creșterea numărului locurilor de muncă în comună;**
- 6. Cultură, tineret și sport;**
- 7. Educație și formare profesională;**

Nevoile specifice, identificate prin analiza SWOT și prin procesul de consultare al actorilor locali, vor fi abordate prin acțiuni, măsuri și propuneri de proiecte grupate pe fiecare din cele **7 priorități strategice**. Selectarea acțiunilor și măsurilor va urmări ca sprijinul să fie direcționat către acele acțiuni/măsuri pentru care se estimează că vor avea cel mai mare impact asupra îndeplinirii priorităților.

Cele 7 priorități strategice de dezvoltare sunt corelate cu obiectivele strategice definite la nivel national cu Politica Agricolă Comună și cu strategia Europeană.

1. Revitalizare economică și sprijin pentru sectorul agro-alimentar

Principalele nevoi identificate în cadrul sectorului economic vizează: **schimbarea structurală și competitivitatea**. Nevoile structurale se referă în primul rând la acțiuni de restructurare a exploatațiilor agricole mici, cu scopul de orientare către piață și creșterea veniturilor agricultorilor dată fiind ponderea mare de exploatații agricole de mici dimensiuni și agricultori în vârstă.

În general în România, sectorul pomicol a înregistrat un declin semnificativ începând cu 1990, atât în materie de suprafețe cultivate, cât și de productivitate, afectând furnizarea de fructe proaspete, materie primă pentru procesare și competitivitatea sectorului în general.

Astfel, principalele puncte slabe ale sectorului pomicol în România la nivel sectorial sunt: nivel scăzut al venitului pe gospodărie, costul ridicat al investițiilor, acces redus la resurse financiare și costuri mari ale produselor de creditare. dimensiunea medie redusă a exploatațiilor și un nivel mare de fărâmițare a suprafețelor pomicole, scăderea suprafețelor ocupate de plantațiile pomicole, procent ridicat de plantații pomicole îmbătrânite, în declin, dotări tehnice cu un grad ridicat de uzură fizică și morală și insuficiente în cadrul exploatațiilor pomicole, capacitatea redusă a sistemelor de colectare și depozitare de a acoperi nevoile sectorului, dificultăți în valorificarea fructelor pe piață, din cauza cooperării și asocierii reduse a producătorilor de fructe, producție scăzută per unitatea de suprafață (ha), număr mic de sisteme integrate de valorificare a producției (colectare, sortare, calibrare, condiționare, depozitare, ambalare, comercializare), incapacitatea producătorilor autohtoni de a asigura necesarul de ofertă în termeni cantitativi, calitativi și de continuitate.

Identificarea unor soluții pentru orientarea către piață a agricultorilor care produc pe suprafețe mici este esențială pentru creșterea veniturilor acestora, dar și pentru modernizarea activităților agricole desfășurate.

Majoritatea fermierilor din comuna Puchenii de Jos dețin exploatații mici și mijlocii. Aceștia nu dispun de cunoștințe profesionale adecvate în domeniul metodelor de management, al tehnologiilor și standardelor moderne de producție, bazându-se, în cea mai mare măsură pe experiența practică tradițională. Nivelul de conștientizare, cunoștințe și abilități cu privire la metodele moderne și inovative de procesare și marketing al produselor agricole, mai ales în contextul lanțurilor scurte de aprovizionare, este insuficient pentru a putea răspunde cererii pieței și a îndeplini standardele la nivel european. Cunoștințele despre practicile de mediu, care aduc beneficii biodiversității, solului și apei, practicile de mediu care contribuie la o mai bună

adaptare la efectele schimbărilor climatice sunt destul de mici și slab susținute în rândul fermierilor.

„Parcul de utilaje”⁶ al Comunei Pucheni este caracterizat de un nivel insuficient de dotare cu utilaje și echipamente, uzate de cele mai multe ori, fizic și moral și pe clădiri și facilități de depozitare inadecvate. Activele corporale ale fermierilor, nu sunt adaptate la condițiile de producție, în special în perioadele de vârf. Multe dintre ferme se confruntă cu dificultăți legate de procesul de adaptare la noile tehnologii ca urmare a mijloacelor financiare proprii insuficiente și a accesului redus la surse de finanțare. Fermele de dimensiuni mici și mijlocii au nevoie de sprijin pentru a-și valorifica potențialul și pentru a deveni competitive. Pentru acest lucru, au nevoie de investiții în modernizare și construcții de facilități, dotare cu echipamente, mașini și utilaje agricole, spații, post-recoltare și condiționare, sisteme de sortare, calibrare, mijloace de producție.

Sectorul agricol se confruntă cu un grad ridicat de îmbătrânire în rândul deținătorilor de terenuri și managerilor de ferme. Acest lucru generează un impact negativ asupra nivelului de dezvoltare, modernizare și implicit competitivitate, precum și asupra bunelor practice de mediu în cadrul fermelor. Fermele gestionate de fermierii în vârstă prezintă de cele mai multe ori o slabă orientare spre piață, o slabă adoptare a tehnicilor și tehnologiilor moderne și de implementare a standardelor comunitare, dar și o deschidere limitată spre restructurare, diversificare, menținând astfel un decalaj crescut în raport cu posibilitatea de creștere a competitivității.

Cele mai multe ferme de pe teritoriul Comunei Pucheni, sunt ferme de subzistență și semi-subzistență, ce utilizează o parte semnificativă a suprafeței agricole pentru obținerea de produse pentru consumul propriu, doar o mică parte fiind valorificată destinată valorificării. La momentul de față, unele exploatații, datorită dimensiunii economice, sunt vulnerabile, având perspective limitate de a-și îmbunătăți performanța economică și de a se îndepărta către piață.

⁶ Utilajele fermierilor de pe raza Comunei Pucheni

Aceste ferme sunt reprezentate de o productivitate scăzută, o dotare tehnică deficitară, reprezentate și cu un grad ridicat de fragmentare.

De asemenea, dezvoltarea atractivității comunei pentru potențialii investitori privați și realizarea de activități economice cerute de piața locală sunt esențiale pentru vitalizarea zonei și crearea de locuri de muncă. Acestea reprezintă elementul central al strategiei de dezvoltare locală.

În comună există potențial pentru creșterea producției agricole și alimente de calitate (lapte, brânzetur, dulcețuri, sucuri naturale, carne de pasăre, miere etc.) iar integrarea mai bună pe piață ar conduce la creșterea veniturilor populației comunei.

Prin analiza SWOT s-au identificat domeniile specifice de intervenție:

- creșterea productivității prin acțiuni de asociere ale agricultorilor în vederea vânzării produselor și a utilizării unor echipamente tehnice , utilaje și mașini agricole, în cadrul unui parc comun administrat de grupul de agricultori, dat fiind caracterul insuficient al echipamentelor tehnice existente, nivelul inadecvat al suprafețelor lucrate precum și de nivelul scăzut al formării profesionale.
- creșterea valorii ofertei de produse agricole (cantitativ și calitativ), precum și a valorii adăugate a produselor agro-alimentare, dată fiind ponderea ridicată a produselor primare (fructe proaspete) și îmbunătățirea accesului exploatațiilor agricole și forestiere la infrastructură necesară.
- Continuarea promovării și dezvoltării de parteneriat public-privat în cadrul componentei de finanțare LEADER din cadrul PNS 2021-2027
- La nivelul comunei Puchenii, ar fi necesar realizarea unui proiect sau atragerea unor investitori pentru construirea unei micro-fabrici de procesare a laptelui
- Promovarea produselor tradiționale, păstrarea tradițiilor de creștere a animalelor cât și organizarea unui târg anual cu specific agricol.

- Realizarea unei micro-fabrici pentru prelucrarea fructelor și promovarea produselor rezultate din activitatea acesteia.
- Îmbunătățirea accesului la credite cu condiții avantajoase ce ar sprijini producătorii agricoli în procesul de modernizare și de orientare mai intense înspre piață.
- Creșterea productivității prin acțiuni de asociere ale agricultorilor în vederea vânzării produselor și a utilizării unor echipamente tehnice și mașini agricole, în cadrul unui parc comun administrat de grupul de agricultori, dat fiind caracterul insuficient al echipamentelor tehnice, nivelul inadecvat al suprafețelor lucrate, precum și de nivelul scăzut al formării profesionale.
- Abordarea unei cooperări mai intense, atât sectorial cât și local între fermieri, în cadrul grupurilor de producători, pentru a-și îmbunătăți și adapta producția la cerințele pieței și pentru a-și comercializa produsele împreună.

Obiectivul general identificat pentru această prioritate strategică este:

Accelerarea procesului de restructurare a exploatațiilor agricole mici pentru a crește integrarea pe piață a produselor locale de calitate și pentru creșterea veniturilor agricultorilor.

Prin urmare, au fost identificate următoarele nevoi specifice:

- 1) Cunoștințe adecvate de agricultură, procesare și mediu;
- 2) Servicii de consiliere adecvate și de calitate pentru agricultori, grupuri de agricultori, micro-întreprinderi agricole existente și nou înființate;
- 3) Reînnoirea generațiilor de fermieri;
- 4) Restructurarea și modernizarea fermelor mici în ferme orientate către piață;
- 5) Grupuri și organizații de producători înființate;
- 6) Integrarea activităților de procesare în cadrul fermelor;
- 7) Cooperarea fermierilor și a actorilor din zonă pentru stimularea lanțurilor scurte de aprovizionare.

8) Continuarea dezvoltării și promovării parteneriatului public-privat prin GAL “Valea Ialomitei” din cadrul PNS 2021-2027;

Nevoile identificate pot fi sprijinite prin măsurile incluse în PNS 2021-2027, inclusiv programul LEADER (prin GAL), subvențiile acordate agricultorilor prin Pilonul I al Politicii Agricole Comune (plăți directe și alte măsuri de piață).

2. Management de mediu sustenabil

Comuna Pucheni deține un mediu natural foarte diversificat, caracterizat de resurse abundente și de potențial pentru producția de energie regenerabilă și pentru o eficiență sporită a utilizării resurselor.

Există zone pe teritoriul comunei unde mediul și eco-sistemele sunt afectate de presiunea exercitată de procesele de evoluție (torenți, alunecări de teren, eroziune).

Una dintre nevoile evidențiate de analiza SWOT este aceea de a îmbunătăți protecția mediului și de protejare a patrimoniului natural pentru a face trecerea la practici mai durabile în zonele rurale. Aici sunt incluse și acțiuni de atenuare a schimbărilor climatice și adaptare al influențelor acestora. Mediul și schimbările climatice sunt considerate obiective transversal în cadrul strategiei de dezvoltare locală.

Prin analiza SWOT se pot identifica acțiuni specifice de intervenție:

- Lucrări de consolidare a malurilor raului/pârâului Valea Largă în zonele afectate, astfel încât să se evite inundațiile zonelor de locuit; măsuri pentru gestionarea corectă a zonei drumurilor (a șanțurilor la toate drumurile publice) pentru scurgerea corectă a apelor pluviale;
- Amenajarea și drenarea corectă a tuturor pâraielor ce traversează zonele din intravilanul Comunei Pucheni;
- Plantarea de zone verzi cu rol de protecție și ambiental;

- Elaborarea de studii de specialitate pentru delimitarea zonelor protejate cu valori ale patrimoniului cultural: monumente istorice și de arhitectură;
 - Lucrări de consolidare a terenurilor afectate de alunecări de teren.
- Obiectivul general identificat pentru acest domeniu strategic este:

Menținerea și îmbunătățirea calității mediului natural prin asigurarea unui management durabil al resurselor naturale și eco-sistemelor prin combaterea schimbărilor climatice și a efectelor negative ale alunecărilor de teren.

Următoarele nevoi specifice legate de managementul de mediu sustenabil sunt selectate în cadrul acestei strategii:

- 1) *Cunoștințe adecvate de management de mediu sustenabil pentru administrația locală și suport pentru realizarea activității de consultanță tehnică și financiară pentru finanțarea unor proiecte de mediu;*
- 2) *Menținerea biodiversității și a valorii de mediu a suprafețelor agricole cu înaltă valoare naturală (HNV) și a sistemelor agricole tradiționale;*
- 3) *Management sustenabil al pădurilor (SFM), creșterea accesibilității pădurilor și accesul la tehnologii prietenoase cu mediul în sectorul forestier;*
- 4) *Menținerea calității resurselor de apă;*
- 5) *Protecția resurselor de sol;*
- 6) *Adaptarea la efectele schimbărilor climatice;*
- 7) *Protecția patrimoniului cultural local;*

Nevoile identificate pot fi sprijinite prin măsurile incluse în Programul Operațional de Mediu 2021-2027 și PNS 2021-2027 – program în care se regăsește inclusiv axa Leader (prin GAL).

3. Modernizarea (continuarea) infrastructurii locale

Comuna Pucheni este una dintre cele mai vechi așezări rurale din județul Dâmbovița și deține un important rol socio-economic în cadrul județului, deoarece are o pondere mare în suprafața totală a acestuia și asigură principalele căi de comunicații.

Deși, comuna Pucheni este caracterizată de existența unor resurse locale semnificative, analiza diagnostic și analiza SWOT au identificat o serie de provocări și problematice principale legate de dezvoltarea acestora:

- Migrarea accentuată (în special a tinerilor și a persoanelor cu studii), din lipsa oportunităților de dezvoltare și acces la servicii de calitate;
- Infrastructura locală slab dezvoltată;
- Acces limitat la finanțare pentru agenții economici;
- Creșterea numărului de persoane expuse riscului de sărăcie;
- Lipsa posibilităților de a urma activități de instruire și diversificarea aptitudinilor pentru populația locală;
- Etc.

Obiectivul general identificat pentru această prioritate strategică este:

Diversificarea activităților economice, crearea de locuri de muncă, îmbunătățirea infrastructurii locale și serviciilor pentru îmbunătățirea calității vieții în comuna Pucheni.

Prin urmare, au fost selectate următoarele nevoi specifice legate de dezvoltarea locală:

- 1) *Servicii de consiliere adecvate și de calitate pentru agricultori, grupuri de agricultori, micro întreprinderi existente și întreprinderi mici non-agricole nou înființate;*
- 2) *Reducerea gradului de sărăcie și a riscului de excluziune socială;*
- 3) *Continuarea modernizării infrastructurii de bază și serviciilor adecvate în comună pentru creșterea atractivității și a calității vieții;*

- 4) *Crearea și menținerea locurilor de muncă în mediul rural;*
- 5) *Patrimoniul local conservat și promovat;*
- 6) *Promovarea și dezvoltarea activităților turistice specifice zonei*
- 7) *Dezvoltare locală prin abordarea proiectelor de tip LEADER(finanțare prin GAL-uri).*

Nevoile vor fi sprijinite prin intermediul Panului National Strategic (PNS) 2021-2027 putând fi promovate proiecte de investiții la scară mică și pentru comercializarea și dezvoltarea produselor agricole și neagricole, urmărind crearea de noi locuri de muncă, precum și menținerea celor existente; dezvoltarea exploatațiilor agricole și a întreprinderilor, inclusive prin accesarea schemelor naționale de ajutor de start-up prin prioritizarea activității non-agricole realizate de start-up-uri din comună, proiecte de investiții în servicii publice și infrastructură de bază urmărind dezvoltarea economică și competitivitatea cu dezvoltarea economică și competitivitatea în general, încurajând de asemenea dezvoltarea rurală locală prin implementarea de strategii locale în cadrul abordării LEADER din cadrul PNS 2021 – 2027 prin GAL “Valea Ialomitei” .

De asemenea, o parte dintre aceste nevoi pot fi susținute prin intervenția altor tipuri de fonduri astfel: accesul la rețelele TIC și soluționarea problemelor privind funcționarea pieței funciare vor fi acoperite prin Programul Operațional de Competitivitate, respectiv Programul Operațional Regional.

4. Digitalizarea administrației publice locale

Comuna Pucheni este reprezentată de următoarele instituții locale:

- Primăria și CL;
- Școala Gimnazială “ Nicolae Vlad ” și Grădinița Pucheni;
- dispensar uman
- etc;

Obiectivul general identificat pentru aceasta prioritate strategica este:

Digitalizarea si modernizarea administratiei publice locale in comuna Pucheni

Prin urmare, au fost selectate următoarele nevoi specifice:

- 1) *Introducerea instrumentelor moderne la nivelul administratiei publice locale prin conceperea si aplicarea unor programe multianuale de modernizare ;*
- 2) *Realizarea unui cadru de auto-evaluare a functionarilor administratiei publice locale;*
- 3) *Eficientizarea structurilor administrative locale prin: digitalizarea relatiilor cu cetatenii folosind mijloace modern de comunicare online; cadastrarea proprietatilor;*
- 4) *Imbunatatirea managementului resurselor umane;*
- 5) *Imbunatatirea legaturilor si cooperarii institutionale;*
- 6) *Dezvoltare alocala de tip LEADER cu sprijnul proiectelor finantate prin GAL;*

Aceste nevoi pot fi susținute prin intervenția următoarelor programe: Programul Operațional Sectorial privind Creșterea Competitivității Economice, Programul Operațional Regional și Programul Operațional Sectorial pentru Dezvoltarea Capitalului Uman, Planul Național Strategic (PNS) 2021 – 2027

5. Creșterea numărului locurilor de munca în comuna

În Comuna Pucheni, analiza diagnostic și analiza SWOT au identificat o serie de provocări și problematici principale legate de **găsirea unui loc de munca** pentru populația aptă.

Astfel, migrarea accentuată (*în special a tinerilor și a persoanelor cu studii, din cauza lipsei de oportunități de dezvoltare*) a făcut dificilă **găsirea unui loc de muncă** în comuna;

Obiectivul general identificat pentru aceasta prioritate strategica este:

Cresterea numarului de locuri de muncă în comună.

Prin urmare, au fost selectate următoarele nevoi specifice legate de dezvoltarea locală:

Nr.1 Servicii de consiliere adecvate și de calitate pentru mici agricultori, grupuri de agricultori, micro întreprinderi existente și întreprinderi mici non-agricole nouînființate;

Nr.2. Reducerea gradului de sărăcie și a riscului de excluziune socială;

Nr.3 Continuarea modernizării infrastructurii de bază și servicii adecvate în comună pentru creșterea atractivității și a calității vieții;

Nr.4 Crearea și menținerea locurilor de muncă în mediul rural;

Nr.5 Dezvoltare locală prin abordarea LEADER;

Nr.6 Promovarea și dezvoltarea activităților turistice specific zonei.

Nevoile vor fi sprijinite prin intermediul PNS 2021-2027 putând fi sprijinite proiecte de investiții în echipamente pentru procesarea la scară mică și pentru comercializarea și dezvoltarea produselor non-agricole corelate cu crearea de locuri de muncă; dezvoltarea întreprinderilor, în special micro și mici, inclusiv ajutor de start-up pentru activități neagricole, proiecte de investiții în servicii și infrastructură de bază și infrastructură turistică, încurajând de asemenea dezvoltarea rurală locală prin implementarea de strategii locale în cadrul abordării LEADER din cadrul PNS 2021-2027.

De asemenea, o parte dintre aceste nevoi pot fi susținute prin intervenția altor tipuri de fonduri astfel: accesul la rețelele TIC și soluționarea problemelor privind funcționarea pieței financiare vor fi acoperite prin Programele operationale

6. Cultură, tineret și sport

Comuna Pucheni deține un important patrimoniu cultural local.

Obiectivul general identificat pentru aceasta prioritate strategică este:

Crearea și diversificarea infrastructurii necesare pentru susținerea activităților culturale, promovarea tinerilor și desfășurarea activităților sportive în Comuna Pucheni..

Prin urmare, au fost selectate următoarele nevoi specifice:

- 1) *Promovarea de proiecte pentru dezvoltarea activităților economice non-agricole cu potențial de dezvoltare a zonei: promovarea activităților turistice (indiferent de natura acestora), promovarea activităților economice cu caracter social (al întreprinderilor sociale);*
- 2) *Susținerea proiectelor pentru crearea, modernizarea, dezvoltarea infrastructurii necesare promovării culturii și sportului;*
- 3) *Susținerea proiectelor de dezvoltare a sistemului de servicii sociale și de învățământ;*
- 4) *Dezvoltare locală prin abordarea LEADER.*

O parte dintre aceste nevoi pot fi susținute prin intervenția altor tipuri de fonduri ce vor fi disponibile prin diverse Programe Operaționale.

7. Educație și formare profesională

Comuna Pucheni este una dintre localitățile din Dâmbovița ce au înregistrat o rată constantă a natalității în ultimii 6 ani analizați (perioada 2014-2019) – în medie 8,83 nou născuți la 1000 de locuitori.

Copiii înscriși în grădinițe au scăzut an de an în intervalul de timp 2014-2019, cu o medie de 3 copii pe an, astfel încât în anul 2019 au fost cu 36,36% mai puțini decât în anul 2014. Elevii înscriși în învățământul primar au înregistrat o scădere în anul 2019 față de anul 2014, cu 21 de

elevi. În ceea ce privește elevii înscriși în învățământul gimnazial, aceștia au scăzut de la an la an între anii 2014 și 2017, anul cu cei mai mulți elevi înscriși fiind 2014, în număr de 86 de elevi.

Personalul didactic din învățământul preșcolar a rămas neschimbat în cei 6 ani, fiind alcătuit din 2 persoane. Dacă personalul didactic din învățământul primar a rămas constant pe toată perioada fiind alcătuit din 4 persoane, cel din învățământul gimnazial a scăzut, ajungând de la 10 la 8 persoane. Anii 2014 și 2015, sunt anii cu cel mai numeros personal didactic din învățământul gimnazial, acesta fiind alcătuit din 10 persoane.

Obiectivul general identificat pentru aceasta prioritate strategică este:

Promovarea activităților activităților de formare, informare și difuzare de cunoștințe, atât a grupei de vârstă 7-18 ani și peste 18 ani, cât și a persoanelor ocupate din Comuna Puchenii.

Prin urmare, au fost selectate următoarele nevoi specifice legate de activitățile de informare și formare profesională:

- 7) *Servicii de consiliere adecvate și de calitate pentru persoanele ce au în întreținere copii (preșcolari și școlari) pentru a înțelege necesitatea asigurării accesului la sistemul de învățământ;*
- 8) *Servicii de consiliere adecvate și de calitate pentru persoanele aflate în situații de risc social: fără locuri de muncă, în situații de excluziune social, fără locuință, fără studii, etc.;*
- 9) *Continuarea modernizării infrastructurii de bază și serviciilor adecvate în comună pentru sistemul de învățământ;*
- 10) *Dezvoltare locală prin abordarea LEADER.*

Nevoile vor fi sprijinite prin intermediul PNS 2021-2027 putând fi sprijinite proiecte de investiții în lucrări și echipamente necesare pentru îmbunătățirea procesului de învățământ, proiecte de servicii pentru activități de informare și formare profesionale.

De asemenea, o parte dintre aceste nevoi pot fi susținute prin intervenția altor tipuri de fonduri astfel: accesul la rețelele TIC și soluționarea problemelor privind activități de informare și formare profesională vor fi acoperite prin Programele Operaționale.

4.1.2 Identificarea principalelor propuneri de proiecte pe baza nevoilor identificate in strategie - tabel

Nr. crt.	Denumirea investitiei	Scurta descriere	Sursa de finantare
1.	Reabilitare, modernizare Dispensar medical uman	Realizare sistem constructiv structură portantă, acoperiș tablă zincată, finisaj exterior, tencuială decorativă, finisaje interioare, montat tâmplărie interioară și exterioară din PVC cu geam termopan.	Buget local și buget de stat
2.	Reabilitare, modernizare, extindere și dotare cămin cultural în comuna Pucheni, satul Pucheni, județul Dâmbovița	Lucrări de reparații, extindere și modernizare a căminului cultural care să influențeze benefic zona din punct de vedere estetic, funcțional și economic.	Compania Națională de Investiții C.N.I. București
3.	Modernizare drum comunal Valea Largă-Școală-Călinescu Dorin, L=700 m	Asfaltare drum comunal Valea Largă – Școală – Călinescu Dorin pe o lungime de 700 ml, îmbunătățindu-se astfel traficul către proprietățile locuitorilor din această zonă.	Compania Națională de Investiții C.N.I. București

4.	Modernizare drum comunal DC 124A Pucheni-Vârfureni, L=1950 m, în comuna Pucheni, jud. Dâmbovița	Modernizare, asfaltare drum comunal DC124A Pucheni – Vârfureni pe o lungime de 1950 ml, îmbunătățindu-se astfel traficul ce face legătura între satele Pucheni și Vârfureni.	Buget local și buget de stat
5.	Înființare teren sport sintetic	Amenajarea unui teren de sport cu gazon artificial de tip fibrilat cât și monofilament cu fir de polietilenă.	Buget local și buget de stat
6.	Înființare rețea de distribuție gaze naturale, în comuna Pucheni, jud. Dâmbovița.	Înființare rețea de gaze naturale care să asigure un confort sporit în ceea ce privește încălzirea locuințelor excluzând folosirea materialului lemnos, cât și o influență benefică din punct de vedere estetic și economic	Buget local și buget de stat

7.	Construire sediu nou Primărie	Construirea unui sediu nou care să asigure o mai bună desfășurare a activităților administrației publice locale, influențând benefic zona din punct de vedere estetic și funcțional	Buget local și buget de stat
8.	Modernizare drum comunal DC122 Pucheni – Râul Alb, L=5,00 km	Modernizarea și asfaltarea drumului comunal DC 122 care reprezintă rută de trafic între comunele Pucheni și Râul Alb, îmbunătățindu-se astfel deplasarea mijloacelor de transport, cât și a celor agricole, dealfel creându-se o legătură mai bună între toate localitățile din zonă, dar și atragerea unor investitori	Buget local și buget de stat

9.	Modernizare drumuri comunale în comuna Pucheni.	Modernizarea drumurilor comunale, asigură o mai bună desfășurare a activităților locuitorilor comunei Pucheni, îmbunătățindu-se astfel traficul între proprietăți, cât și atragerea unor investitori, în vederea promovării agroturismului în zonă.	Buget local și buget de stat.
10.	Alimentare cu apă în comuna Pucheni, județul Dâmbovița – rest de executat	Realizare rest de executat sistem alimentare cu apă, în vederea asigurării unor condiții optime de trai a locuitorilor din comună, cât și o influență benefică din punct de vedere economic	Buget local și buget de stat.

<p style="text-align: center;">11.</p>	<p>Înființare sistem de canalizare în comuna Pucheni, județul Dâmbovița</p>	<p>Înființare sistem de canalizare în comuna Pucheni, care să asigure locuitorilor un confort sporit în ceea ce privește deversarea apelor reziduale cât și a dejecțiilor rezultate, cât și o influență benefică din punct de vedere estetic și economic.</p>	<p>Buget local și buget de stat.</p>
-----------------------------------------------	-----------------------------------------------------------------------------	---------------------------------------------------------------------------------------------------------------------------------------------------------------------------------------------------------------------------------------------------------------	--------------------------------------

Bibliografie

1. Moțoc Honorius, Oproiu Mihai – Dicționarul geografic al județului Dâmbovița
2. Oproiu Mihai, Samoilă Eduardt – Așezări și monumente dâmbovițene.
3. Plan Urbanistic General.
4. Fișa localității.
5. Legea nr. 575 / 2001, privind aprobarea planului de amenajare a teritoriului național.
6. <http://www.ojcadambovita.ro/>
7. <http://www.dadrdambovita.ro/>
8. <https://statistici.insse.ro/shop/>
9. <http://www.isc-web.ro/>
10. <http://mediu.ro/new/>
11. Strategia pentru dezvoltarea sectorului agroalimentar pe termen mediu și lung.
12. Direcția județeană de statistică Dâmbovița.